


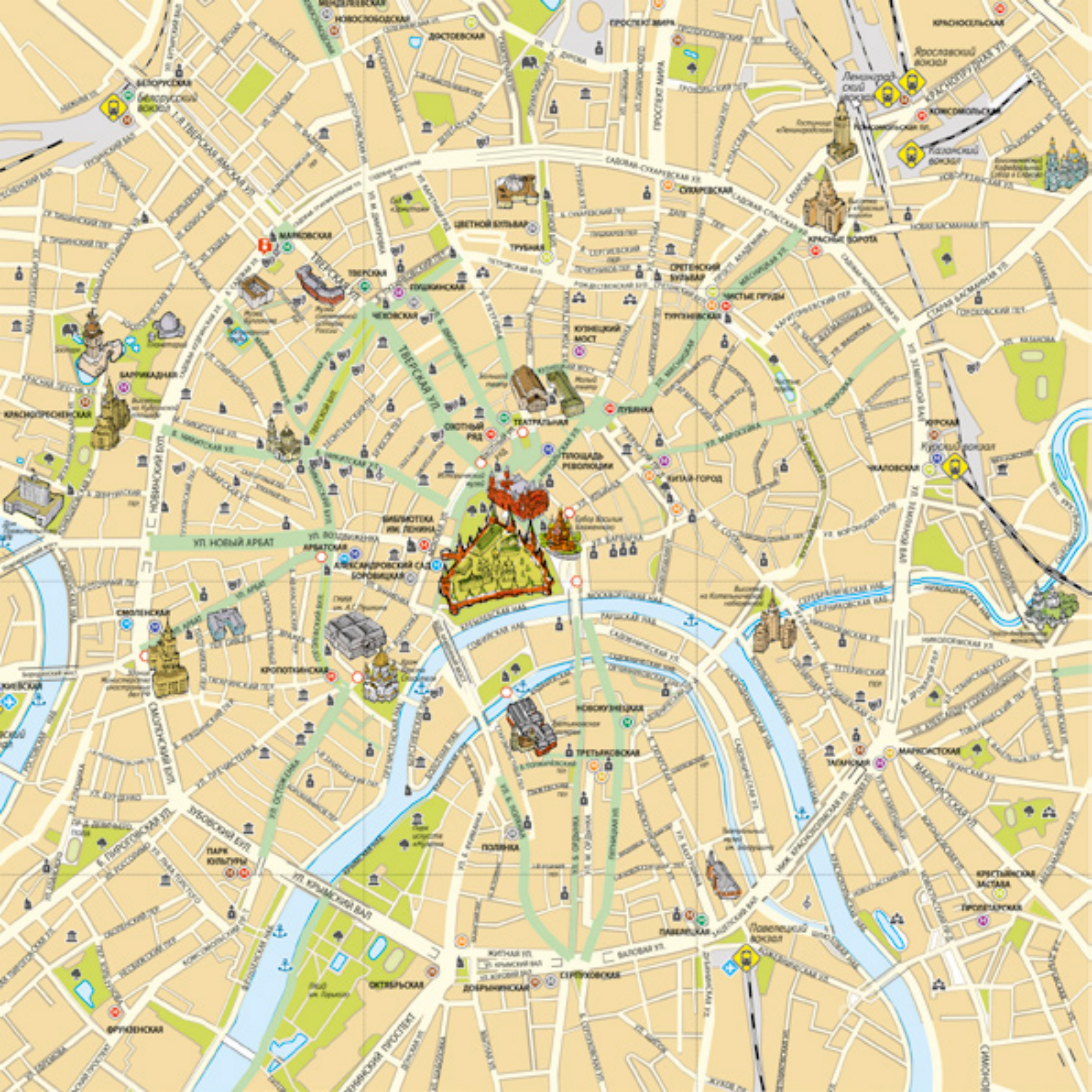


ДЕПАРТАМЕНТ  
НАЦИОНАЛЬНОЙ ПОЛИТИКИ,  
МЕЖРЕГИОНАЛЬНЫХ СВЯЗЕЙ  
И ТУРИЗМА  
ГОРОДА МОСКВЫ

# ПРОГУЛКИ

ПО





## СОДЕРЖАНИЕ



<b>ПЕШИЕ ПРОГУЛКИ</b> .....	3
Сердце Москвы.....	4
Арбат – душа Москвы.....	6
Литературные бульвары столицы.....	8
По поэтическим местам Москвы.....	10
Прошлое и настоящее Якиманки.....	12
Парижа пестрый уголок.....	14
По главной улице Москвы.....	16
Знакомство с Замоскворечьем.....	18
Музейные кварталы.....	20
Рогожская слобода.....	22
Легендарная Сухаревка.....	24
Прогулка в Хамовниках.....	26
Город, в котором приятно ходить пешком.....	28



<b>ВЕЛОСИПЕДНЫЕ ПРОГУЛКИ</b> .....	29
Бульварное кольцо.....	30
Крымский мост – Новоспасский монастырь.....	32
Покровка – Замоскворечье.....	34
Сокольники – Яуза.....	36
Останкино – ВДНХ.....	38
«Музеон» – Парк Победы.....	40
МГУ – ст. м. «Проспект Вернадского».....	42
Национальный парк «Лосиный остров».....	44
Велосипед – это модно и удобно.....	46



<b>РЕЧНЫЕ ПРОГУЛКИ</b> .....	47
Киевский вокзал — Новоспасский мост.....	49
Водоотводной канал — Третьяковский мост (круговой).....	50
Коломенское — Марьино (круговой).....	50
Северный Речной вокзал — Химки.....	51
Новоспасский мост — Воробьевы горы.....	52



<b>АВТОБУСНЫЕ ПРОГУЛКИ</b> .....	53
City Sightseeing, маршрут №1.....	54
City Sightseeing, маршрут №2.....	56
Трамвайный маршрут «А».....	57
Троллейбусный маршрут «Б».....	58



<b>ПРОГУЛКИ ПО ПАРКАМ И УСАДЬБАМ</b> .....	59
Коломенское.....	61
Измайлово.....	62
Царицыно.....	63
Кусково.....	64
Кузьминки.....	65
Останкино.....	66
Парк Горького и Нескучный сад.....	67
Сокольники.....	68
Парк Победы.....	69
Сад «Эрмитаж».....	70
Фили.....	71
Лефортово.....	72

# ПОЛЕЗНАЯ ИНФОРМАЦИЯ

## ТЕЛЕФОНЫ ЭКСТРЕННЫХ СЛУЖБ

Пожарная служба .....	101
Полиция .....	102
Скорая помощь .....	103
Единая круглосуточная служба помощи.....	112

## СПРАВОЧНЫЕ ТЕЛЕФОНЫ

Бесплатная справочная служба.....	09
Платная справочная служба .....	009
Служба точного времени.....	100
Пропали документы.....	+7 (499) 978-46-24
Дорожное происшествие .....	+7 (495) 623-49-09
МИД России.....	+7 (499) 244-16-06
Консульский департамент МИД России.....	+7 (499) 244-45-81

## ПОЛЕЗНЫЕ ССЫЛКИ

**Московский туристский портал**  
**[www.travel2moscow.com](http://www.travel2moscow.com)**

Обзорные экскурсии по городу на двухэтажных автобусах —  
**[www.city-sightseeing.ru/mow](http://www.city-sightseeing.ru/mow)**

Прогулки и экскурсии на теплоходах по Москве-реке —  
**[www.cck-ship.ru](http://www.cck-ship.ru), [www.radisson-cruise.ru](http://www.radisson-cruise.ru)**

Городской велопрокат — **[www.velobike.ru](http://www.velobike.ru)**

Карта гостя Москвы — **[www.moscowpass.com/ru](http://www.moscowpass.com/ru)**

Информация о городских фестивалях — **[www.festmoscow.ru](http://www.festmoscow.ru)**

## ТРАНСПОРТ

Для того чтобы добраться из аэропорта или в аэропорт, лучше всего воспользоваться услугами скоростного поезда «Аэроэкспресс». Поезд курсирует между Москвой и аэропортами Внуково, Домодедово и Шереметьево. Заказать билет на «Аэроэкспресс» можно на официальном сайте **[www.aeroexpress.ru](http://www.aeroexpress.ru)**.

По городу можно передвигаться на метро, трамваях, троллейбусах, автобусах, маршрутных такси. Метро открывается в 5.30 утра и работает до 01.00 ночи. Основная часть маршрутов наземного транспорта начинает работу в 5.30 и заканчивает в 01.00.

Международный аэропорт  
Шереметьево .....

.....	+7 (495) 578-65-65
-------	--------------------

Международный аэропорт  
Домодедово .....

.....	+7 (495) 933-66-66
-------	--------------------

Международный аэропорт  
Внуково .....

.....	+7 (495) 937-55-55
-------	--------------------

Единый информационно-сервисный  
центр РЖД .....

.....	+7 (800) 775-00-00
-------	--------------------

Аэроэкспресс.

Скоростные поезда в аэропорты .....

.....	+7 (800) 700-33-77
-------	--------------------



ДЕПАРТАМЕНТ  
НАЦИОНАЛЬНОЙ ПОЛИТИКИ,  
МЕЖРЕГИОНАЛЬНЫХ СВЯЗЕЙ  
И ТУРИЗМА  
ГОРОДА МОСКВЫ

© По заказу Департамента национальной политики, межрегиональных связей и туризма города Москвы, 2016 ООО «Турбизнес» Тираж: 12 000 экз.

Иллюстрации: фотобанк «Лори», Департамент национальной политики, межрегиональных связей и туризма города Москвы, архив ООО «Турбизнес».

Распространяется бесплатно.



# ПЕШИЕ ПРОГУЛКИ

Сердце Москвы  
Арбат — душа Москвы  
Литературные бульвары столицы  
По поэтическим местам Москвы  
Прошлое и настоящее Якиманки  
Парижа пестрый уголок  
По главной улице Москвы  
Знакомство с Замоскворечьем  
Музейные кварталы  
Рогожская слобода  
Легендарная Сухаревка  
Прогулка в Хамовниках



# СЕРДЦЕ МОСКВЫ

Кремль ◦ Красная площадь ◦ Кремлевская набережная ◦ Александровский сад 🚶

Протяженность маршрута 2980 м.  
🕒 1,5 часа (без посещения музеев).

1 👤

## МОСКОВСКИЙ КРЕМЛЬ

Его архитектурный комплекс включен в список объектов Всемирного наследия ЮНЕСКО, а наиболее древние постройки относятся ко второй половине XV века. Здесь находятся семь музеев (включая Оружейную палату, экспозицию ансамбля колокольни Ивана Великого, Успенский собор и другие), а также такие уникальные экспонаты, как Царь-пушка и Царь-колокол. Особый интерес представляют двадцать различающихся между собой башен Кремлевской стены, Грановитая палата и Большой Кремлевский дворец. 🌐 [WWW.KREML.RU](http://WWW.KREML.RU)

5 👤

## ГОСУДАРСТВЕННЫЙ ИСТОРИЧЕСКИЙ МУЗЕЙ

Один из главных музеев Москвы и России. В нем собраны документы, предметы быта, произведения прикладного искусства, оружие и многое другое. Оформление залов соответствует эпохам: над исторической точностью потрудились выдающиеся ученые. 🌐 [WWW.SHM.RU](http://WWW.SHM.RU)

## КРАСНАЯ ПЛОЩАДЬ

Образовалась в конце XV века, когда жизнь Москвы начала выходить за пределы Кремля. По храму, стоявшему здесь, называлась Троицкая, а в народе получила печальное прозвище Пожар. Со второй половины XVII века упоминается как Красная: на современный язык ее название можно «перевести» как «самая важная, главная, красивая». Здесь проходят военные парады, концерты и другие интересные мероприятия, а зимой заливают открытый каток.

7 👤

## ГУМ — ГЛАВНЫЙ УНИВЕРСАЛЬНЫЙ МАГАЗИН

На этом месте рынок существовал с XV века: названия окрестных переулков (Хрустальный, Рыбный, Ветошный) говорят о том, что продавали и покупали наши предки. Современное здание ГУМа открыто в 1893 году, и сейчас это универсальный торговый комплекс. 🌐 [WWW.GUM.RU](http://WWW.GUM.RU)

9 👤

## СОБОР ВАСИЛИЯ БЛАЖЕННОГО

Построенный в 1555–1561 годы в ознаменование победы над Казанским ханством, является одной из главных достопримечательностей страны, ее символом и гордостью. Собор Покрова Пресвятой Богородицы, что на Рву (так он точнее называется) находится в совместном пользовании Государственного исторического музея и Русской православной церкви: в нем проходят и интереснейшие экскурсии, а в некоторые праздники — и богослужения.

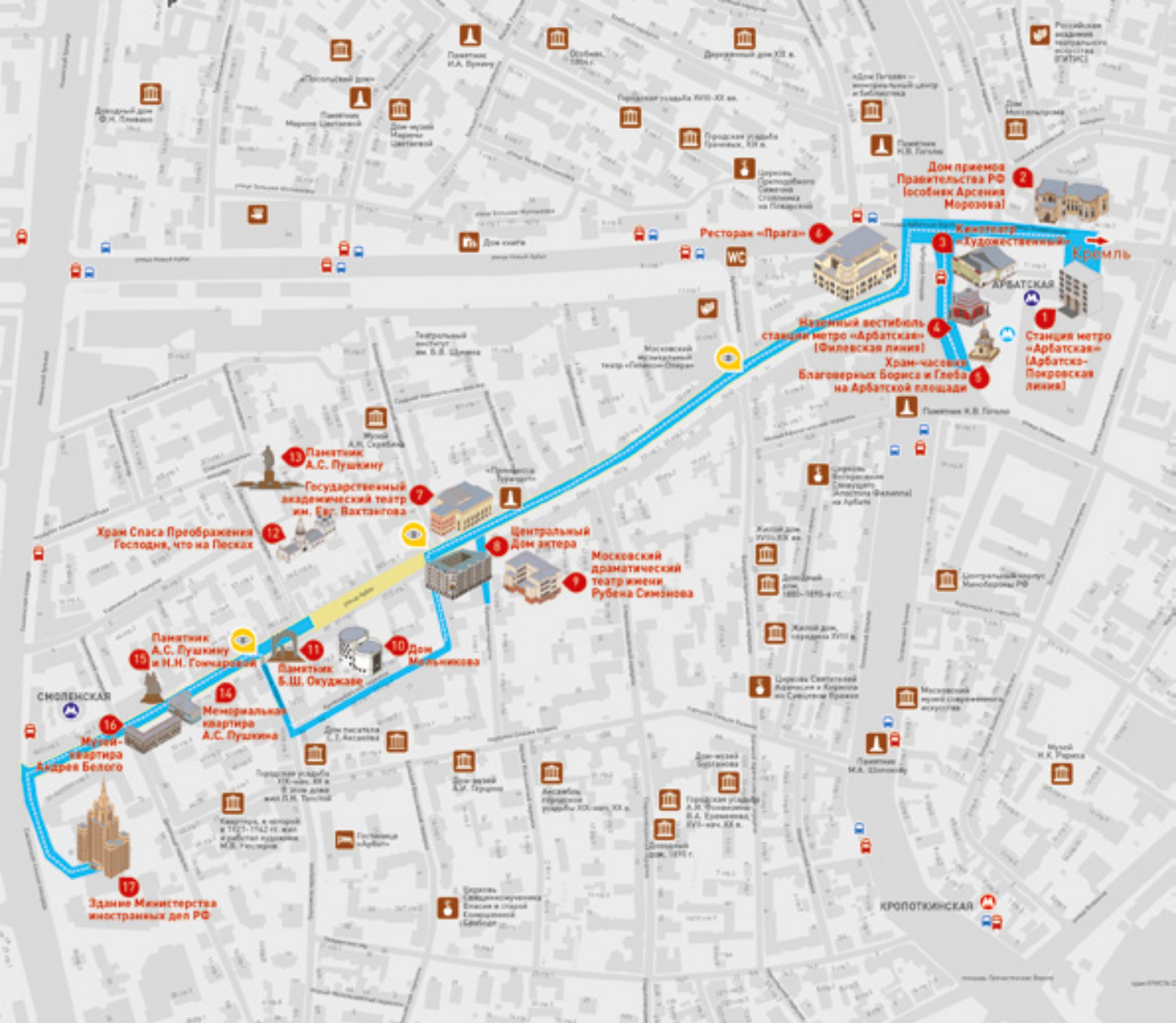
🌐 [WWW.SAINTBASIL.RU](http://WWW.SAINTBASIL.RU)

10 👤

## АЛЕКСАНДРОВСКИЙ САД

Расположенный у кремлевских стен и созданный по проекту О. Бове в 1820–1823 годы, стал символом восстановленной после пожара 1812 года Москвы. Находящиеся в саду могила Неизвестного солдата и Вечный огонь призывают не забывать о Великой Отечественной войне 1941–1945 годов, а установленный в 2013 году памятник патриарху Гермогену напоминает о смутном времени начала XVII века.





Доступно для маломобильных граждан

Музей, выставочный зал

Памятник  
Памятник архитектуры

Наука и образование  
Театр

Храм  
Магазин

Отель  
Кинотеатр

Туристский информационный центр  
Туалет

Пункт приема туристических автобусов  
Остановка общественного транспорта  
Лучший вид



# АРБАТ — ДУША МОСКВЫ


Станция метро «Арбатская» ◦ улица Воздвиженка ◦ Арбатская площадь ◦ улица Арбат ◦ Смоленская-Сенная площадь <sup>Ав</sup>

Протяженность маршрута 3015 м.  
🕒 1,5 часа (без посещения музеев).



## 1 СТАНЦИЯ МЕТРО «АРБАТСКАЯ» (АРБАТСКО-ПОКРОВСКАЯ ЛИНИЯ)

Одна из самых роскошных станций Московского метрополитена, открытая в 1953 году, стилистически отсылает к популярному на рубеже XVII–XVIII веков архитектурному направлению «московское барокко». Одноименная станция на Филевской линии, открытая в 1935 году, не имеет такого роскошного убранства, но сохранила примечательный наземный вестибюль в форме пятиконечной звезды, являющийся одним из символов Московского метрополитена. 🌐 [www.mosmetro.ru](http://www.mosmetro.ru)




1



## 2 ДОМ ПРИЕМОМ ПРАВИТЕЛЬСТВА РФ (ОСОБНЯК АРСЕНИЯ МОРОЗОВА)

Другого здания, сколько-нибудь похожего на удивительный, выстроенный в конце XIX века в сочетании нескольких архитектурных стилей особняк, в Москве нет.




2



## 3 КИНОТЕАТР «ХУДОЖЕСТВЕННЫЙ»

Легендарный кинотеатр в 2009 году отметил столетие. Здание, возведенное по проекту Н. Благовещенского, было рассчитано на 400 зрителей, но уже через три года оно было перестроено выдающимся московским архитектором Ф. Шехтелем. Количество мест увеличилось до 900.



10



## 6 РЕСТОРАН «ПРАГА»

Трактир с таким же названием существовал на этом месте с 1872 года. В «Праге» бывали выдающиеся художники, артисты и писатели. 🌐 [www.praga-restaurant.ru](http://www.praga-restaurant.ru)



## 7 ГОСУДАРСТВЕННЫЙ АКАДЕМИЧЕСКИЙ ТЕАТР ИМ. ЕВГЕНИЯ ВАХТАНГОВА

Открыт в 1921 году на Арбате. Самой прославленной постановкой театра считается «Принцесса Турандот» по сказке Карло Гоцци. В 1997 году рядом со зданием появился фонтан, изображающий легендарную героиню. 🌐 [www.vakhtangov.ru](http://www.vakhtangov.ru)



12



## 10 ДОМ МЕЛЬНИКОВА

Возведенный в 1927–1929 годах дом-мастерская архитектора Константина Мельникова, удивляющий оригинальностью конструктивных решений, находится в Кривоарбатском переулке. 🌐 [www.muar.ru/dom-melnikova](http://www.muar.ru/dom-melnikova)



## 11 ПАМЯТНИК Б.Ш. ОКУДЖАВЕ

Увековечить память выдающегося литератора и композитора на его любимой улице было решено в 1997 году. Скульптурная композиция, изображающая поэта выходящим из символического арбатского дворика, появилась в 2002 году.



## 12 ХРАМ СПАСА ПРЕОБРАЖЕНИЯ ГОСПОДНЯ, ЧТО НА ПЕСКАХ

Изображен на знаменитой картине В. Поленова «Московский дворик». Храм существовал с XVII века, а современное здание построено в начале XVIII. В сквере недалеко от храма в 1993 году установлен памятник А. Пушкину (скульптор Ю. Динес).



14



## 14 МЕМОРИАЛЬНАЯ КВАРТИРА А.С. ПУШКИНА

На втором этаже дома на Арбате Александр Пушкин прожил три месяца с молодой женой Натальей Гончаровой. Здесь расположен музей, экспозиция которого рассказывает о взаимоотношениях поэта с Москвой, о семье Н. Гончаровой и А. Пушкина, потомках их союза. Напротив дома расположена скульптура, изображающая эту пару входящими в дом и приглашающими туда гостей (авторы А. и И. Бургановы). 🌐 [www.pushkinmuseum.ru](http://www.pushkinmuseum.ru)



17



## 17 ЗАДАНИЕ МИД (МИНИСТЕРСТВА ИНОСТРАННЫХ ДЕЛ РОССИИ)

Одна из семи сталинских высоток в 27 этажей, возведенная в 1948–1953 годы.





- |  |  |  |  |  |  |  |  |
|--|--|--|--|--|--|--|--|
|  |  |  |  |  |  |  |  |
|  |  |  |  |  |  |  |  |

## ЛИТЕРАТУРНЫЕ БУЛЬВАРЫ СТОЛИЦЫ


Храм Христа Спасителя ○ Гоголевский бульвар ○ Никитский бульвар ○ Тверской бульвар

Протяженность маршрута 4400 м.  
⌚ 2,5 часа (без посещения музеев).

3

### ПАМЯТНИК М.А. ШОЛОХОВУ

Один из самых необычных памятников столицы (автор скульптуры, установленной в 2007 году, — А. Рукавишников) изображает известного советского писателя, лауреата Нобелевской премии М. Шолохова сидящим в лодке.



3

4

### ПАМЯТНИК Н.В. ГОГОЛЮ

Памятник, созданный скульптором Н. Томским, установлен в 1952 году к столетию со дня смерти Николая Гоголя. Ранее на этом месте стоял памятник работы Н. Андреева, изображающий писателя в момент душевного смятения; его перенесли во двор Дома Н.В. Гоголя, где он провел последние четыре года жизни.



4

9

### ХРАМ ВОЗНЕСЕНИЯ ГОСПОДНЯ В СТОРОЖАХ, У НИКИТСКИХ ВОРОТ

Храм, возведенный на рубеже XVIII и XIX веков в стиле ампир, называют также «Большое Вознесение». Здесь венчались А. Пушкин и Н. Гончарова. Неподалеку к двухсотлетию со дня рождения поэта установлен фонтан-ротонда «Наталья и Александр». [www.bolshevozenenie.ru](http://www.bolshevozenenie.ru)



9

11

### МУЗЕЙ-КВАРТИРА А.М. ГОРЬКОГО

Мемориальный музей А.М. Горького существует в особняке, построенном в стиле модерн выдающимся архитектором Ф. Шехтелем, с 1965 года. Писатель поселился здесь в 1932 году и провел остаток жизни. [www.imli.ru](http://www.imli.ru)



11

13

### ПАМЯТНИК С.А. ЕСЕНИНУ

Установленный в 1995 году к столетию со дня рождения выдающегося поэта, памятник работы скульптора А. Бичукова отражает неувыдающую любовь к есенинской лирике.



13

16

### ДОМ А.И. ГЕРЦЕНА

В старинном особняке, где сейчас размещается Литературный институт, в 1812 году родился писатель и публицист А. Герцен. Памятник ему расположен перед фасадом здания



17

17

### ПАМЯТНИК А.С. ПУШКИНУ

Знаменитый памятник великому поэту работы скульптора А. Опекушина установлен в 1880 году и стал одним из символов столицы.





## ПО ПОЭТИЧЕСКИМ МЕСТАМ МОСКВЫ

СТРАСТНОЙ БУЛЬВАР О ПЕТРОВСКИЙ БУЛЬВАР О РОЖДЕСТВЕНСКИЙ БУЛЬВАР О СРЕТЕНСКИЙ БУЛЬВАР О  
ЧИСТОПРУДНЫЙ БУЛЬВАР О ПОКРОВСКИЙ БУЛЬВАР О ЯУЗСКИЙ БУЛЬВАР ❄️

ПРОТЯЖЕННОСТЬ МАРШРУТА 4620 М.  
🕒 2 ЧАСА (БЕЗ ПОСЕЩЕНИЯ МУЗЕЕВ).

1 👤

### ТЕАТРАЛЬНЫЙ ЦЕНТР «НА СТРАСТНОМ»

Некоммерческая площадка, открытая для театральных экспериментов, не ограниченных труппой или репертуарной политикой. 🌐 [WWW.NASTRASNOM.RU](http://WWW.NASTRASNOM.RU)

2 👤

### ПАМЯТНИК А.Т. ТВАРДОВСКОМУ

Скульптура создана В. Суровцевым и установлена в 2013 году недалеко от здания редакции журнала «Новый мир», главным редактором которого поэт был многие годы.

3 👤

### ПАМЯТНИК С.В. РАХМАНИНОВУ

С Москвой знаменитого композитора, пианиста и дирижера связывают годы учебы в консерватории и ранние этапы музыкальной карьеры. Авторы установленного в 1999 году памятника, скульпторы О. Комов и А. Ковальчук, изобразили С. Рахманинова в момент перед выходом на сцену.

4 👤

### ПАМЯТНИК В.С. ВЫСОЦКОМУ

Памятник известному актеру, автору и исполнителю своих песен, который родился в Москве и провел тут практически всю жизнь, установлен в 1995 году. Автор — скульптор Г. Распопов.

5 👤

### МОСКОВСКИЙ МУЗЕЙ СОВРЕМЕННОГО ИСКУССТВА

Основное здание музея, открывшегося в 1999 году, расположено на Петровке и хорошо известно москвичам и гостям города благодаря тому, что его экспозиция начинается уже во дворе. Здание является памятником архитектуры: оно построено в 1793 году выдающимся зодчим М. Казаковым. 🌐 [WWW.MMOMA.RU](http://WWW.MMOMA.RU)

8 👤

### БОГОРОДИЦЕ-РОЖДЕСТВЕНСКИЙ МОНАСТЫРЬ

Монастырь, основанный в 1386 году и принявший под свой кров вдов и сирот погибших в Куликовской битве, дал название Рождественскому бульвару. В его архитектурный комплекс входят постройки от XVI до XX века.

11 👤

### МОСКОВСКИЙ ТЕАТР «ЕТ СЕТЕРА»

Основанный в 1993 году драматический театр располагается в выстроенном в 2005 году здании. 🌐 [WWW.ET-CETERA.RU](http://WWW.ET-CETERA.RU)

12 👤

### ПАМЯТНИК А.С. ГРИБОЕДОВУ

Монумент дипломату, поэту и драматургу установлен в 1959 году (скульптор А. Мануйлов). На постаменте памятника изображены герои его бессмертной пьесы «Горе от ума».

14 👤

### ПАМЯТНИК АБАЮ КУНАБАЕВУ

В 2005–2006 годах недалеко от посольства Казахстана был установлен памятник казахскому поэту. Автор — скульптор М. Айнеков.

15 👤

### МОСКОВСКИЙ ТЕАТР «СОВРЕМЕНИК»


Основан в 1956 году группой выпускников Школы-студии МХАТ. Быстро став одним из известнейших театров, продолжает оставаться на пике популярности. 🌐 [WWW.SOVREMENNIK.RU](http://WWW.SOVREMENNIK.RU)

16 👤

### ПАМЯТНИК РАСУЛУ ГАМЗАТОВУ

Памятник известному поэту работы скульпторов И. Новикова и Ш. Канайгаджиева установлен в 2013 году на Яузском бульваре. Его открытие было приурочено к 90-летию со дня рождения одного из самых ярких поэтов второй половины XX века, сумевшего объединить в своих стихах культуры разных народов.

1



3




5



11



12



15





# ПРОШЛОЕ И НАСТОЯЩЕЕ ЯКИМАНКИ

Храм Христа Спасителя ○ Патриарший мост ○ Берсеневская набережная ○ Якиманская набережная ○ Крымская набережная ○ ЦПКИО им. Горького

Протяженность маршрута 3500 м.  
2 часа (без посещения музеев).



## 1 ХРАМ ХРИСТА СПАСИТЕЛЯ

Кафедральный соборный храм Христа Спасителя является крупнейшим в России — современное здание возведено в 1995–2000 годах. Собор, облик которого он воссоздает, строился с 1831 по 1883 год по проекту архитектора К. Тона в память о победе в войне с Наполеоном, но в 1931-м храм был взорван.



## 2 ПАТРИАРШИЙ МОСТ

Изящный пешеходный мост от храма Христа Спасителя на Берсеневскую и далее на Якиманскую набережные был построен в 2004 году и сразу стал любимым местом туристов и фотографов.



## 4 ДОМ НА НАБЕРЕЖНОЙ

Жилой комплекс выстроен в 1927–1931 годах для ответственных работников Центрального исполнительного комитета и Совета народных комиссаров. С 1961 года в здании размещается Московский государственный театр эстрады, а в 1998-м здесь открыт музей, рассказывающий об истории дома и судьбах его жильцов.



## 5 АРТ-КЛАСТЕР «КРАСНЫЙ ОКТЯБРЬ»

Здание было построено для расширявшей производство кондитерской фабрики «Эйнем» во второй половине XIX века. Сейчас в исторических помещениях располагаются галереи, клубы, рестораны, магазины, офисы. [www.redok.ru](http://www.redok.ru)



## 6 ПАМЯТНИК ПЕТРУ I

Официальное название монумента работы скульптора З. Церетели — «В ознаменование 300-летия российского флота». Установлен в 1997 году на искусственном острове. Высота — 98 метров, что делает его самым высоким памятником в России.



## 8 ПАРК ИСКУССТВ «МУЗЕОН»

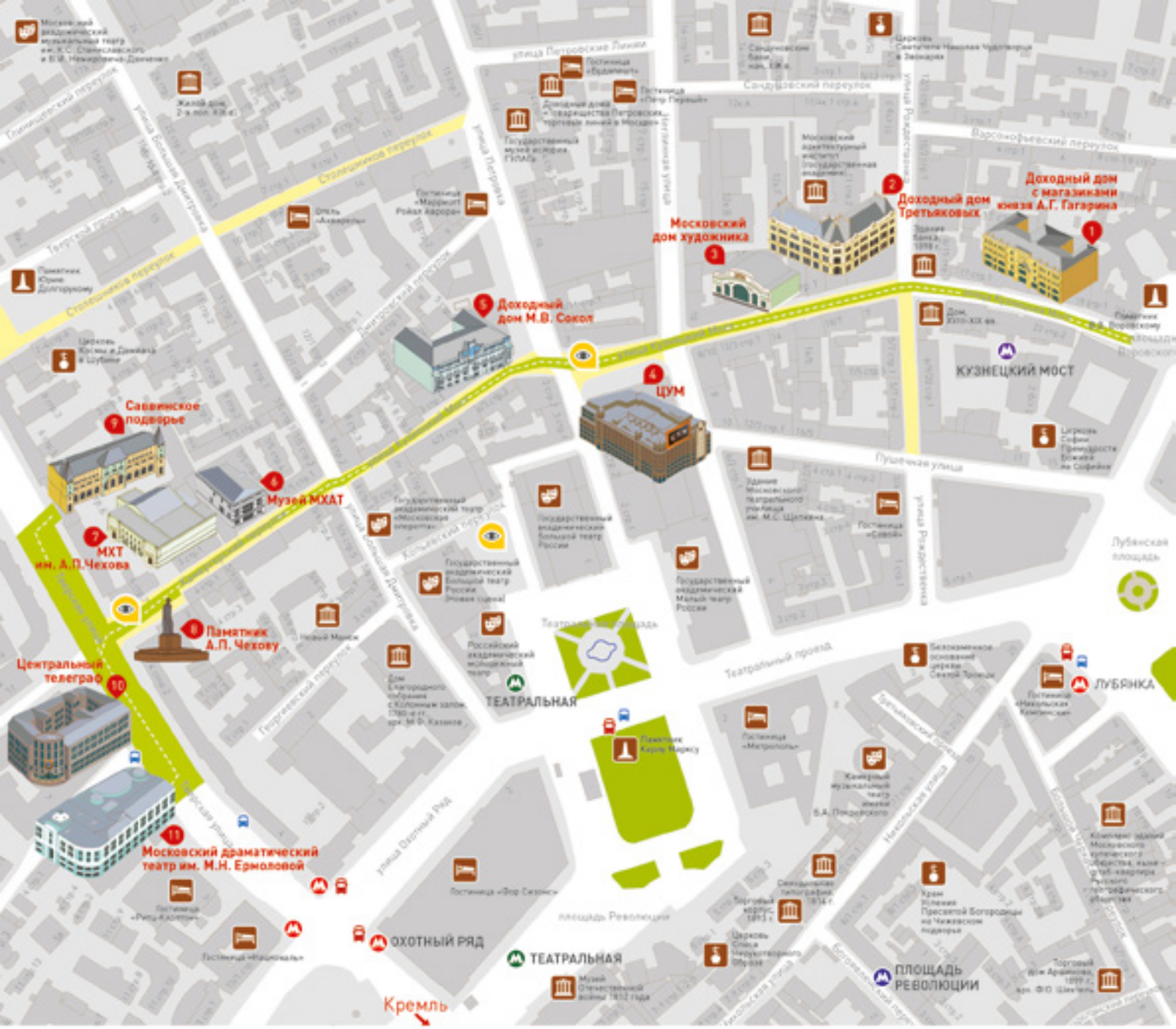
Основан в 1992 году и получил художественную направленность благодаря соседству с Государственной Третьяковской галереей и Центральным домом художника. Уютное место, где можно увидеть более 700 произведений монументального искусства в самых разных жанрах, мгновенно оценили москвичи и гости города. [www.muzeon.ru](http://www.muzeon.ru)



## 10 ЦЕНТРАЛЬНЫЙ ПАРК КУЛЬТУРЫ И ОТДЫХА ИМ. ГОРЬКОГО

Парк открыт в 1928 году, обновлен в 2011-м. Центральный вход, выполненный в бравурном стиле (архитектор В. Щуко), является памятником архитектуры, воплотившим целую эпоху в истории страны. [www.park-gorkogo.com](http://www.park-gorkogo.com)







# ПАРИЖА ПЕСТРЫЙ УГОЛОК

Улица Кузнецкий Мост О Камергерский переулок О улица Тверская ❖

Протяженность маршрута 1335 м.  
🕒 1 час (без посещения музеев).



## ДОХОДНЫЙ ДОМ С МАГАЗИНАМИ КНЯЗЯ А.Г. ГАГАРИНА

На Кузнецком Мосту были сосредоточены лучшие магазины, владели которыми в основном французы. Именно на это намекает поэт П. Вяземский, называя улицу — «Парижа пестрый уголок». Здесь сохранилась историческая застройка, привлекают внимание необычные фасады зданий, к числу которых принадлежит доходный дом князя А. Гагарина, выстроенный в конце XIX века и включающий в себя старинные палаты.



## ДОХОДНЫЙ ДОМ ТРЕТЬЯКОВЫХ

Здание построено в 1892 году архитектором А. Каминским по заказу братьев Третьяковых. Своеобразное сказочное оформление и шатровые завершения крыш дома напоминают терема и палаты XVII века. Существует московская легенда о том, что в подвале дома находилось уникальное по своей надежности хранилище.



## ЦУМ

Здание было построено в 1880-х годах для торгового дома «Мюр и Мерилиз». Здесь продавалось все, кроме продуктов питания. Товары можно было выписать по почте в любую точку страны. 🌐 [www.tsum.ru](http://www.tsum.ru)



## МХТ ИМ. А.П. ЧЕХОВА

Театр создан в 1898 году К. Станиславским и В. Немировичем-Данченко и назывался Художественно-общедоступный театр, позже — Московский Художественный театр (МХТ). С 1902 года МХТ занимает здание, которое знаменитый архитектор Ф. Шехтель безвозмездно реконструировал и оформил. Он же является автором рисунка чайки — знаменитой эмблемы театра. 🌐 [www.mhat.ru](http://www.mhat.ru)



## САВВИНСКОЕ ПОДВОРЬЕ

Выстроенное в 1907 году архитектором И. Кузнецовым в популярном в то время сочетании стиля модерн с элементами древнерусского зодчества, оно выходило на Тверскую улицу. В ходе реконструкции улицы в 1938–1940 годах Саввинское подворье решено было сберечь, передвинув вглубь.



## ЦЕНТРАЛЬНЫЙ ТЕЛЕГРАФ

Здание построено в 1925–1927 годах, архитектор — И. Рерберг. Его архитектурный облик сочетает в себе два не похожих между собой стиля. Именно отсюда было передано сообщение о начале Великой Отечественной войны.



1



2



4



7




9



10





# ПО ГЛАВНОЙ УЛИЦЕ МОСКВЫ

Пушкинская площадь ○ улица Тверская ○ улица Охотный Ряд 🗺️

Протяженность маршрута 1770 м.  
🕒 1 час (без посещения музеев).

1 👤

## ПУШКИНСКАЯ ПЛОЩАДЬ, ПАМЯТНИК А.С. ПУШКИНУ

Название получила в 1937 году, а до этого называлась Страстная по имени располагавшегося здесь монастыря. Знаменитый памятник великому поэту Александру Пушкину работы скульптора А. Опекушина установлен здесь в 1880 году и стал одним из символов столицы. Первоначально он находился в начале Тверского бульвара на противоположной стороне улицы.

## ТВЕРСКАЯ УЛИЦА

В древности начиналась на Красной площади, проходила по Воскресенскому мосту через Неглинку и уходила на Тверь. Сейчас на Тверской осталось не так много построек того времени, зато сохранились величие, значимость и размах.

2 👤

## ДОМ Е.И. КОЗИЦКОЙ

Особняк конца XVIII века известен как дом Е. Козицкой. В 1824 году здесь поселилась княгиня З. Волконская, устраивавшая литературно-музыкальные вечера. В доме бывали А. Пушкин, В. Жуковский, Ф. Тютчев. В 1935–1936 годах здесь жил писатель Н. Островский, автор романа «Как закалялась сталь».

3 👤

## ЕЛИСЕЕВСКИЙ МАГАЗИН

Открылся в 1901 году и прославился обилием и разнообразием деликатесов и вин. Большой интерес вызывают его роскошные интерьеры. 🌐 [WWW.ELISEEVSKIY.RU](http://www.eliseevskiy.ru)

4 👤

## ПАМЯТНИК ЮРИЮ ДОЛГОРУКОМУ

Возраст столицы принято отсчитывать от 1147 года, когда она впервые была упомянута в летописи в связи с именем Юрия Долгорукого, которого называют основателем Москвы. Памятник было решено установить в год празднования 800-летия столицы. Открытие монумента работы скульпторов С. Орлова, А. Антропова и Н. Штамма состоялось в 1954 году.

5 👤

## ЦЕРКОВЬ КОСМЫ И ДАМИАНА В ШУБИНЕ

Первое упоминание о храме в этом месте относится к 1368 году, а основателем его значится воевода Дмитрия Донского — Иакинф Шуба. 🌐 [WWW.DAMIAN.RU](http://www.damian.ru)

6 👤

## ЗДАНИЕ МЭРИИ МОСКВЫ

Прежде это был дворец генерал-губернатора, позже здесь располагался Моссовет. Первоначальное здание, построенное по проекту М. Казакова в 1782 году, претерпело изменения. В 1939 году во время реконструкции Тверской его отодвинули на 13,6 метра в глубину квартала, а в 1944–1946 годах надстроили двумя этажами.

10 👤

## ГОСТИНИЦА «НАЦИОНАЛЬ»

Здание гостиницы, открытой в 1903 году, построено по проекту архитектора А. Иванова. Тут были применены все технические новинки того времени: лифты, телефоны, ванны. После революции помещения заняли правительственные подразделения, но с 1932 года здесь вновь принимают гостей со всего мира. 🌐 [WWW.NATIONAL.RU](http://www.national.ru)

## УЛИЦА ОХОТНЫЙ РЯД

Ряды, где продавали дичь, дали наименование короткой улице, на которой расположены всего два примечательных дома. По нечетной стороне — здание Государственной думы (1932–1936 годы, архитектор А. Лангман), а по четной — гостиница «Москва».

1



2



4

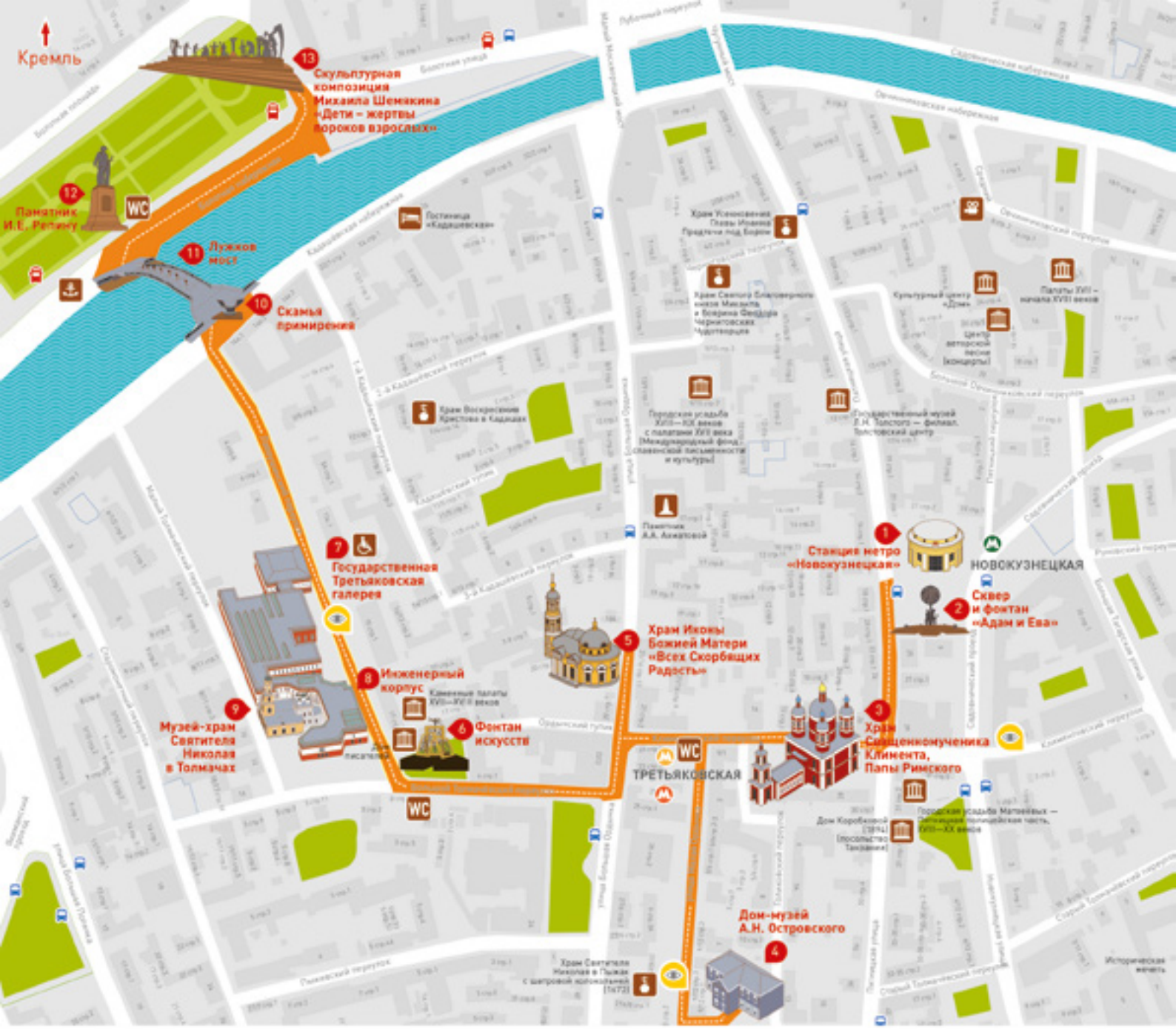


6



10





Кремль

Панатник  
И.В. Репину

WC

11 Лужков мост

10 Скамья примирения

7 Государственная  
Третьяковская  
галерея

9 Музей-хран  
Святителя  
Николая  
в Толмачах

8 Инженерный  
корпус

6 Фонтан  
искусств

5 Храм Иконы  
Божией Матери  
«Всех Скорбящих  
Радость»

ТРЕТЬЯКОВСКАЯ

1 Станция метро  
«Новокузнецкая»

НОВОКУЗНЕЦКАЯ

2 Сквер  
и фонтан  
«Адам и Ева»

3 Храм  
Святенкомученика  
Клиента,  
Папы Римского

4 Дом-музей  
А.Н. Островского

13 Скульптурная  
композиция  
Михаила Шенякина  
«Дети – жертвы  
воровок взрослых»



Кремль

Панатник  
И.В. Репину

WC

11 Лужков мост

10 Скамья примирения

7 Государственная  
Третьяковская  
галерея

9 Музей-хран  
Святителя  
Николая  
в Толмачах

8 Инженерный  
корпус

6 Фонтан  
искусств

5 Храм Иконы  
Божией Матери  
«Всех Скорбящих  
Радость»

ТРЕТЬЯКОВСКАЯ

1 Станция метро  
«Новокузнецкая»

НОВОКУЗНЕЦКАЯ

2 Сквер  
и фонтан  
«Адам и Ева»

3 Храм  
Святенкомученика  
Клиента,  
Папы Римского

4 Дом-музей  
А.Н. Островского

13 Скульптурная  
композиция  
Михаила Шенякина  
«Дети – жертвы  
воровок взрослых»



Кремль

Панатник  
И.В. Репину

WC

11 Лужков мост

10 Скамья примирения

7 Государственная  
Третьяковская  
галерея

9 Музей-хран  
Святителя  
Николая  
в Толмачах

8 Инженерный  
корпус

6 Фонтан  
искусств

5 Храм Иконы  
Божией Матери  
«Всех Скорбящих  
Радость»

ТРЕТЬЯКОВСКАЯ

1 Станция метро  
«Новокузнецкая»

НОВОКУЗНЕЦКАЯ

2 Сквер  
и фонтан  
«Адам и Ева»

3 Храм  
Святенкомученика  
Клиента,  
Папы Римского

4 Дом-музей  
А.Н. Островского

Доступно для маломобильных граждан

Панатник

Наука и образование

Храм

Отель

Туристский информационный центр

Причал речных трамвайчиков

Остановка общественного транспорта

Музей, выставочный зал

Панатник архитектуры

Театр

Магазин

Кинотеатр

WC туалет

Остановка City Sighting

Лучший вид

# ЗНАКОМСТВО С ЗАМОСКВОРЕЧЬЕМ

Станция метро «Новокузнецкая» ◉ улица Пятницкая ◉ Климентовский переулоч ◉ Ордынский тупик ◉ Лаврушинский переулоч ◉ Болотная площадь 🌳

Протяженность маршрута 2085 м.  
🕒 (без посещения музеев).

1 👤

## СТАНЦИЯ МЕТРО «НОВОКУЗНЕЦКАЯ»

Открыта в 1943 году, во время Великой Отечественной войны, поэтому в ее оформлении использованы патриотические мотивы: барельефы с портретами великих полководцев и сценами сражений, а также мозаичные панно, изображающие мирный труд, к которому людям предстояло вернуться после долгожданной победы.

🌐 [www.mosmetro.ru](http://www.mosmetro.ru)

3 👤

## ХРАМ СЯЩЕННОМУЧЕНИКА КЛИМЕНТА, ПАПЫ РИМСКОГО

Церковь, давшая название Климентовскому переулочу, построена в XVIII веке в стиле елизаветинского барокко. Действующий православный храм. 🌐 [www.klement.ru](http://www.klement.ru)

4 👤

## ДОМ-МУЗЕЙ А.Н. ОСТРОВСКОГО

Здесь представлены экспонаты, связанные с жизнью и творчеством драматурга, а также с театральной жизнью его времени. Напротив находится Театральная галерея, где экспонируются произведения театральных художников.

🌐 [www.gctm.ru](http://www.gctm.ru)

7 👤

## ГОСУДАРСТВЕННАЯ ТРЕТЬЯКОВСКАЯ ГАЛЕРЕЯ

Уникальный художественный музей был основан в 1856 году предпринимателем и меценатом П. Третьяковым, памятник которому стоит у входа в галерею. Фасад главного корпуса, представляющего экспозицию «Русская живопись XI — начала XX веков», разработан в 1900–1903 годах по рисункам художника В. Васнецова.

В комплекс Третьяковской галереи в Лаврушинском переулоч также входят Инженерный корпус и музей-храм святителя Николая в Толмачах. 🌐 [www.tretyakovgallery.ru](http://www.tretyakovgallery.ru)

11 👤

## ЛУЖКОВ МОСТ

Небольшой пешеходный мост соединяет берега Водоотводного канала, проложенного в 1783–1786 годах для предотвращения наводнений. Здесь «растет» дерево Любви, крону которого создают замочками счастливые пары. На набережной стоит Скамья примирения, сделанная в форме чаши: если два человека сядут, отдалившись друг от друга, то под действием силы тяжести они сползут к середине...

13 👤

## СКУЛЬПТУРНАЯ КОМПОЗИЦИЯ МИХАИЛА ШЕМЯКИНА «ДЕТИ — ЖЕРТВЫ ПОРОКОВ ВЗРОСЛЫХ»

Автор в неприглядном виде показал распространенные недостатки современности.

1



3



4



7



11



13





- |                                    |                      |                     |         |           |                                 |                                  |                                    |
|------------------------------------|----------------------|---------------------|---------|-----------|---------------------------------|----------------------------------|------------------------------------|
| Доступно для маломобильных граждан | Памятник             | Наука и образование | Крам    | Отель     | Туристский информационный центр | Причал общественного трамвайчика | Остановка общественного транспорта |
| Музей, выставочный зал             | Памятник архитектуры | Театр               | Магазин | Кинотеатр | Туалет                          | Остановка City Sightseeing       | Лучший вид                         |

## МУЗЕЙНЫЕ КВАРТАЛЫ

Третьяковский проезд ◦ Театральный проезд ◦ улица Охотный Ряд ◦ Манежная площадь ◦  
улица Моховая ◦ улица Волхонка 📍

Протяженность маршрута 4900 м.  
🕒 1,5 часа (без посещения музеев).



### ЗДАНИЕ ТРЕТЬЯКОВСКОГО ПРОЕЗДА

Здание с воротами в стиле эклектики построено в 1870–1871 годах архитектором А. Каминским по заказу братьев Третьяковых.



### УЧАСТОК КИТАЙГОРОДСКОЙ СТЕНЫ И ПТИЧЬЯ БАШНЯ

Единственная сохранившаяся башня и участок возведенной в 1535–1538 годах стены Китай-города.



### ЦЕНТРАЛЬНЫЙ ВЫСТАВОЧНЫЙ ЗАЛ «МАНЕЖ»

Одноэтажное здание с полностью открытым внутренним пространством было выстроено для конной езды в 1817 году по проекту А. Бетанкура, а в 1824–1825 годах его фасады были отделаны О. Бове. С 1831 года Манеж использовался для различных целей, в том числе и для выставок. Приблизительно там, где сейчас располагается здание Манежа, в стародавние времена продавали сухой мох, которым конопатили стены в деревянных зданиях. Это дало название Моховой улице. 🌐 [www.moscowmanege.ru](http://www.moscowmanege.ru)



### РОССИЙСКАЯ ГОСУДАРСТВЕННАЯ БИБЛИОТЕКА

Самая крупная библиотека страны прежде носила имя В.И. Ленина, многие называли ее просто «Ленинка». Здание было построено в 1928–1958 годах (архитекторы В. Щуко и В. Гельфрейх). Перед ним в 1995 году установлен памятник великому русскому писателю Ф.М. Достоевскому (скульптор — А. Рукавишников). 🌐 [www.rsl.ru](http://www.rsl.ru)



### ДОМ ПАШКОВА

Одно из самых знаменитых и красивых зданий в Москве выстроено в стиле классицизма в 1784–1786 годах. Его владельцем был П. Пашков — сын денщика Петра I. Позже дом был приобретен казной для университета и в частное владение больше не переходил.



### ГОСУДАРСТВЕННЫЙ МУЗЕЙ ИЗОБРАЗИТЕЛЬНЫХ ИСКУССТВ ИМ. А.С. ПУШКИНА

Музей вызывает чувство безмерного уважения к труду его создателей. Экспонаты главного здания расположены в хронологической последовательности, а оформление каждого зала соответствует эпохе, которую он представляет. В Галерее искусства стран Европы и Америки XIX–XX веков представлены наиболее близкие нам по времени художественные произведения. Особый интерес вызывает богатая коллекция работ французских импрессионистов. Отдел личных коллекций музея не просто демонстрирует зрителям картины из частных собраний, но и передает замысел владельца коллекции, сохраняя ее целостность. 🌐 [www.arts-museum.ru](http://www.arts-museum.ru)



1



2



8



11



12



14







# РОГОЖСКАЯ СЛОБОДА

Улица Школьная ○ улица Николаямская ○ Андроньевская площадь ○ улица Сергея Радонежского ○  
СТАНЦИЯ МЕТРО «РИМСКАЯ» 🚶

ПРОТЯЖЕННОСТЬ МАРШРУТА 2600 м.  
🕒 1,5 ЧАСА (БЕЗ ПОСЕЩЕНИЯ МУЗЕЕВ).

## 1 👤 👤 👤 АНСАМБЛЬ РОГОЖСКОЙ ЯМСКОЙ СЛОБОДЫ

Именно через Рогожскую заставу проходила печально известная Владимирка — Владимирский тракт, по которому осужденные шли на каторгу в Сибирь. Главными улицами Рогожской слободы были Тележная (сейчас это улица Школьная) и Воронья (ныне улица Сергея Радонежского). Сохранившаяся историческая застройка показывает уклад того времени. Дома 11–53, составляющие «Ансамбль Рогожской ямской слободы» и объявленные вкуче памятником истории и культуры, выстроены в XIX веке, хотя сама слобода существует с XVI века.

## 2 👤 👤 👤 ХРАМ СЕРГИЯ РАДОНЕЖСКОГО В РОГОЖСКОЙ СЛОБОДЕ

Встроен в стиле ампира в 1818 году на месте более старого храма, разрушенного во время войны с Наполеоном. Сохранилась трапезная XVIII века. В советское время храм был закрыт, использовался под мастерские. Возвращен верующим, ведутся богослужения. 🌐 [WWW.SERGEYRAD.RU](http://WWW.SERGEYRAD.RU)

## 4 👤 👤 👤 РОГОЖСКАЯ ПОЛИЦЕЙСКАЯ ЧАСТЬ

До 1819 года здесь располагалась городская усадьба, после здание перешло в ведение полицейской части. На крыше можно видеть копию исторической пожарной каланчи, возведенную в 1990-е годы.

## 6 👤 👤 👤 СПАСО-АНДРОНИКОВ МОНАСТЫРЬ

Основан около 1360 года и является одним из старейших в Москве. Упразднен в 1918 году. Перед входом установлен памятник выдающемуся русскому иконописцу Андрею Рублеву. Он жил в этом монастыре и здесь же был похоронен. 🌐 [WWW.SPASO-ANDRONIKOV.CERKOV.RU](http://WWW.SPASO-ANDRONIKOV.CERKOV.RU)

## 8 👤 👤 👤 ЦЕНТРАЛЬНЫЙ МУЗЕЙ ДРЕВНЕРУССКОЙ КУЛЬТУРЫ И ИСКУССТВА ИМ. АНДРЕЯ РУБЛЕВА

Учрежден в 1947 году на территории Спасо-Андроникова монастыря. Открыт в 1960 году. Коллекция музея состоит из икон, фресок, окладов, книг, богослужебных предметов. 🌐 [WWW.RUBLEV-MUSEUM.RU](http://WWW.RUBLEV-MUSEUM.RU)

### СТАНЦИЯ МЕТРО «РИМСКАЯ»

Известна тем, что на ней расположен единственный в Московском метрополитене фонтан. Оформление станции, в проектировании которого принимали участие итальянские архитекторы Дж. П. Имбриги и А. Куатроччи, соответствует названию: здесь можно увидеть основателей Рима Ромула и Рема и четыре медальона на тему римских достопримечательностей. Автор — скульптор Л. Берлин. 🌐 [WWW.MOSMETRO.RU](http://WWW.MOSMETRO.RU)





# ЛЕГЕНДАРНАЯ СУХАРЕВКА

Большая Сухаревская площадь ○ улица Сретенка ○ Малый Головин переулочок ○ улица Большая Лубянка ○ площадь Воровского ○ Лубянская площадь

Протяженность маршрута 2120 м.  
🕒 1 час (без посещения музеев).



## СТРАННОПРИИМНЫЙ ДОМ ГРАФА ШЕРЕМЕТЕВА

Изящное здание с колоннами, выстроенное на средства графа Николая Шереметева. Это бывший Странноприимный дом — больница для бедных, ставшая частью известного на всю страну Института скорой помощи им. Склифосовского.

1



## ДОХОДНЫЙ ДОМ М.Н. МИАНСАРОВОЙ

Выстроен по проекту архитектора С. Родионова в 1908–1912 годах в сочетании неорусского стиля и модерна. В оформлении использована керамическая отделка.



## ХРАМ ТРОИЦЫ ЖИВОНАЧАЛЬНОЙ В ЛИСТАХ

Церковь была выстроена в 1650–1661 годах, но деревянная на ее месте была и раньше. В 1991 году храм возвращен верующим.

3



## ТЕАТР «ШКОЛА ДРАМАТИЧЕСКОГО ИСКУССТВА»

Труппа театра, основанного режиссером А. Васильевым в 1987 году, постоянно находится в творческом поиске и эксперименте. Это театр-школа, театр-лаборатория. Свое здание у него появилось только в 2001 году. Четыре зрительных зала соединяются атриумом, где расположено и фойе. 🌐 [WWW.SDART.RU](http://www.sdart.ru)



## МУЗЕЙ РУССКОГО ЛУБКА И НАИВНОГО ИСКУССТВА

Создан в 1989 году. Место выбрано благодаря соседству бывшей Печатной слободы и храма Троицы в Листах, ворота которого были первым «выставочным пространством» для народных произведений в жанре лубка — картинок с подписями, позволяющих даже тем, кто не очень хорошо владел грамотой, понять их содержание. 🌐 [WWW.NAIVE-MUSEUM.RU](http://www.naive-museum.ru)

5



## ЦЕРКОВЬ УСПЕНИЯ ПРЕСВЯТОЙ БОГОРОДИЦЫ В ПЕЧАТНИКАХ

Здание сооружено в конце XVII века, в его архитектуре явно прослеживаются черты московского барокко. Считается, что венчание старика с молодой девушкой, изображенное на картине В. Пукирева «Неравный брак», произошло в этом храме. 🌐 [WWW.USP-PECH.ORTHODOXY.RU](http://www.usp-pech.orthodoxy.ru)

6



## СРЕТЕНСКИЙ МОНАСТЫРЬ

В 1395 году великий князь московский и владимирский Василий Дмитриевич распорядился перенести в Москву из Владимира-на-Клязьме чудотворную икону Божией Матери. Москвичи вышли встречать икону: на месте этой встречи — «Сретения» и был заложен Сретенский монастырь. 🌐 [WWW.PRAVOSLAVIE.RU](http://www.pravoslavie.ru)

### СРЕТЕНКА

Улица получила название по Сретенскому монастырю, расположенному на Большой Лубянке. Здесь пролегла дорога в Троице-Сергиеву лавру — крупнейший православный монастырь России. Большое количество паломников обеспечивало высокий доход местным магазинам. Поэтому застройка была плотная, а чтобы обеспечить въезд во дворы, между каждой парой домов появлялся переулочок. По количеству отходящих улочек Сретенку можно считать рекордсменкой.



## СОЛОВЕЦКИЙ КАМЕНЬ

Памятник жертвам политических репрессий в СССР открыт в 1990 году напротив бывшего здания НКВД, в котором подписывались распоряжения о массовых арестах. Гранитный валун был привезен из поселка Соловецкий, где в советское время в здании бывшего монастыря располагался исправительно-трудовой лагерь, а позже тюрьма.

9





Доступно для маломобильных граждан

Музей, выставочный зал

Наука и образование

Магазин

Отель

Туристский информационный центр

Остановка речных трамвайчиков

Остановка общественного транспорта

Пакетник

Пакетник архитектуры

Театр

Храм

Кинотеатр

Туалет

Остановка City Sightseeing

Лучший вид

# ПРОГУЛКА В ХАМОВНИКАХ

Станция метро «Киевская» О Киевский вокзал О площадь Европы О мост Богдана Хмельницкого О улица Плещиха О Погодинская улица О Новодевичий монастырь

Протяженность маршрута 4950 м.  
🕒 3–4 часа (без посещения музеев).



## СТАНЦИЯ МЕТРО «КИЕВСКАЯ»

Три пересадочные станции с общим названием «Киевская» соединяют три ветки метро. Наиболее яркая из них — открытая в 1954 году станция «Киевская» Кольцевой линии. Ее торцевая стена и пилоны украшены мозаичными панно на тему дружбы между Украиной и Россией. Станция «Киевская» Арбатско-Покровской линии была открыта в 1953 году и тоже может соперничать с выставочным залом по количеству произведений изобразительного искусства. Более скромная в оформлении станция Филевской линии была открыта в 1937 году.

🌐 [www.mosmetro.ru](http://www.mosmetro.ru)



## ЗДАНИЕ КИЕВСКОГО ВОКЗАЛА

Построено в 1914–1918 годах, автор проекта — И. Рерберг. Основной темой его оформления выбрана победа в Отечественной войне 1812 года — недалеко отсюда проходит дорога на Бородино и находится Бородинский мост. Вокзал построен в стиле неоклассицизма с элементами ампира, а пространство над платформами (дебаркадер) перекрывает огромное остекленное арочное покрытие в форме параболы. Его автор — инженер В. Шухов.



## ДОМ КУЛЬТУРЫ ХИМИКОВ ЗАВОДА «КАУЧУК»

Построен в 1927 году архитектором К. Мельниковым, работавшим в стиле конструктивизма, в жилом микрорайоне рабочих того же завода.



## МУЗЕЙ-УСАДЬБА Л.Н. ТОЛСТОГО В ХАМОВНИКАХ

Дом принадлежал великому писателю — здесь он жил с семьей в 1882–1901 годах. Сад усадьбы напоминал Толстому о Ясной Поляне, где он продолжал отдыхать каждое лето. 🌐 [www.tolstoymuseum.ru](http://www.tolstoymuseum.ru)



## ПОГОДИНСКАЯ ИЗБА

Одна из немногих деревянных построек, чудом сохранившихся в Москве. Здание было выстроено в псевдорусском стиле в 1856 году и принадлежало российскому историку М. Погодину.



## НОВОДЕВИЧИЙ МОНАСТЫРЬ

Один из символов Москвы, самый живописный и известный монастырь столицы. Основан в 1524 году. В 2004 году его архитектурный ансамбль включен в список Всемирного наследия ЮНЕСКО. Главный храм монастыря — Смоленский собор (XVI век). Шестиярусная колокольня выстроена в стиле московского барокко.

🌐 [www.novodev.msk.ru](http://www.novodev.msk.ru)




1



2



3



5



7



8





## ГОРОД, В КОТОРОМ ПРИЯТНО ХОДИТЬ ПЕШКОМ

МОСКВА СТАНОВИТСЯ ВСЕ БОЛЕЕ УДОБНОЙ ДЛЯ ПЕШЕХОДНЫХ ПРОГУЛОК — С ЭТИМ СЕЙЧАС ТРУДНО СПОРИТЬ ДАЖЕ УБЕЖДЕННЫМ СКЕПТИКАМ.

Буквально за последние четыре года практически весь центр столицы благоустроен в соответствии с современными нормами комфортной городской жизни. Причем темпы благоустройства все время росли: если в 2012 году свой облик принципиально изменили только пять улиц общей протяженностью 1,3 км, то в 2015-м в программе «Моя улица» участвовали уже 47 адресов (98,6 км), а в 2016 году к ним прибавились еще 53 переулка и улицы. С точки зрения пешехода Москва становится все более дружелюбной, так как в настоящее время в ней насчитывается уже 18 зон, свободных от автомобилей, а протяженность пеших маршрутов превышает 112 км. Пешеходные улицы, за исключением Арбата, по которому движение транспорта прекращено в 90-х годах прошлого века, стали появляться в Москве в 2012 году. Сначала статус зоны для пешеходов присвоили Камергерскому и Столешникову переулкам, Кузнецкому

Мосту и Рождественке, затем его получили и другие улицы — Пятницкая, Покровка, Маросейка. Пешеходные зоны появились на Большой Ордынке, Большой и Малой Никитских, Большой и Малой Бронных, на Спиридоновке. А в 2016-м к ним прибавились новые удобные для прогулок пространства на Садовом и Бульварном кольцах, на Новом Арбате, на Тверской и на целом ряде других московских улиц. Бульварное кольцо после изменения ширины проезжей части и вовсе станет единым пешеходным маршрутом. Интересный факт: одна из пешеходных зон, открытых в Москве, считается самой протяженной в Европе. «Тропа» длиной 6,5 километра проходит от площади Гагарина до площади Киевского вокзала: по Ленинскому проспекту, через Нескучный сад, Андреевский мост, 1-ю Фрунзенскую улицу, Комсомольский проспект, переулок Хользунова, Плющину и мост Богдана Хмельницкого.






Почти половина маршрута свободна от автомобилей, на остальных отрезках тротуары расширены за счет проезжей части. Продуманная схема организации движения, при которой пешеходы, велосипедисты и водители не мешают друг другу, делает жизнь в городе удобной для всех. В Москве повсеместно создаются уютные зоны отдыха и общения, появляется эргономичная уличная мебель, город прекрасно освещен в темное время суток, поэтому гулять по нему приятно и днем и вечером. Еще один важный аспект повышения комфорта пребывания в столице — ее активное озеленение, с недавних пор количество деревьев в Москве заметно увеличилось. «Город превращается в хорошо продуманную, современную европейскую столицу», — замечает режиссер Андрей Кончаловский. С этим утверждением соглашаются многие жители Москвы и ее гости.



# ВЕЛОСИПЕДНЫЕ ПРОГУЛКИ

Бульварное кольцо  
Крымский мост — Новоспасский монастырь  
Покровка — Замоскворечье  
Сокольники — Яуза  
Останкино — ВДНХ  
«Музеон» — Парк Победы  
МГУ — ст. м. «Проспект Вернадского»  
Национальный парк «Лосиный остров»



Начало маршрута

Конец маршрута

Велопрокат

Туалет



# ПО ЗЕЛЕНОМУ ОЖЕРЕЛЬЮ СТОЛИЦЫ

## БУЛЬВАРНОЕ КОЛЬЦО

Станция метро «Кропоткинская» ○ Гоголевский бульвар ○ Никитский бульвар ○ Тверской бульвар ○ Страстной бульвар ○ Петровский бульвар ○ Рождественский бульвар ○ Сретенский бульвар ○ Чистопрудный бульвар ❄️

 12 км  1 ч +

### Особенности трассы

Маршрут проходит по зеленой зоне города. На Рождественском бульваре крутой подъем вверх. На большей части маршрута организована не велосипедная дорожка, а настоящая полоса для велосипедов. Характерная черта веломаршрута — огромное число достопримечательностей.



### 1 ХРАМ ХРИСТА СПАСИТЕЛЯ

Кафедральный Соборный храм Христа Спасителя возведен в 1995–2000 годах. Собор, облик которого он воссоздает, строился с 1831 по 1883 год по проекту архитектора К. Тона в память о победе в войне с Наполеоном, но в 1931-м был взорван. [www.xxcr.ru](http://www.xxcr.ru)



### 2 ПАМЯТНИК НИКОЛАЮ ГОГОЛЮ

Памятник работы скульптора Н. Томского установили на бульваре в 1952 году в честь столетнего юбилея со дня смерти писателя. Ранее стоявший монумент работы Н. Андреева, по легенде, попался Сталину слишком «грустным» и «переехал» во двор Дома-музея на Никитском бульваре.



### 3 ХРАМ «БОЛЬШОЕ ВОЗНЕСЕНИЕ» У НИКИТСКИХ ВОРОТ

Нынешний образ храма в стиле позднего классицизма сложился к середине XIX века. Самое знаменитое событие в его «жизни» — венчание в 1831 году Александра Пушкина и Наталии Гончаровой. В 1993 году рядом с церковью установили фонтан-ротонду, внутри которой находится памятник знаменитой паре. [www.bolshoevozneseenie.ru](http://www.bolshoevozneseenie.ru)



### 4 ПАМЯТНИК АЛЕКСАНДРУ ПУШКИНУ

Создан на народные деньги скульптором А. Опекушиным. Изначально стоял на Тверском бульваре, но летом 1950 года его перевезли на Пушкинскую площадь.



### 5 ВЫСОКО-ПЕТРОВСКИЙ МОНАСТЫРЬ

Один из самых древних в Москве: был основан в XIV веке митрополитом всея Руси Петром. Имя дало название улице Петровке, воротам Белого города, а затем и бульвару. [www.vpmon.ru](http://www.vpmon.ru)



### 6 ДОМ СТРАХОВОГО ОБЩЕСТВА «РОССИЯ»

Первый в Москве элитный жилой комплекс с просторными квартирами, потолками высотой около 4 м и инженерными новинками того времени был построен в 1899–1902 годах архитектором Н. Проскурниным. Фасадам дома присущи ренессансные и готические черты, под балкончиками можно увидеть изображение саламандры (общество страховало от пожаров).



### 7 ЧИСТЫЕ ПРУДЫ. ПАМЯТНИК ГРИБОЕДОВУ

Это место когда-то называлось «погаными болотами». Пруды благоустроил сподвижник Петра I Александр Меншиков. В 1911 году от Чистых прудов был запущен первый московский трамвай маршрута «А». В 1959 году на бульваре установили памятник писателю Александру Грибоедову.



### 8 ДОХОДНЫЙ ДОМ ЦЕРКВИ ТРОИЦЫ НА ГРЯЗЕХ

«Дом со зверями» построен в 1908–1909 годах как доходный храма Святой Троицы на Грязех. Фасады украшены барельефами животных и растений — это работа художника С. Вашкова, ученика В. Васнецова. Образцами послужили рельефы Дмитриевского собора во Владимире.




1



2



3



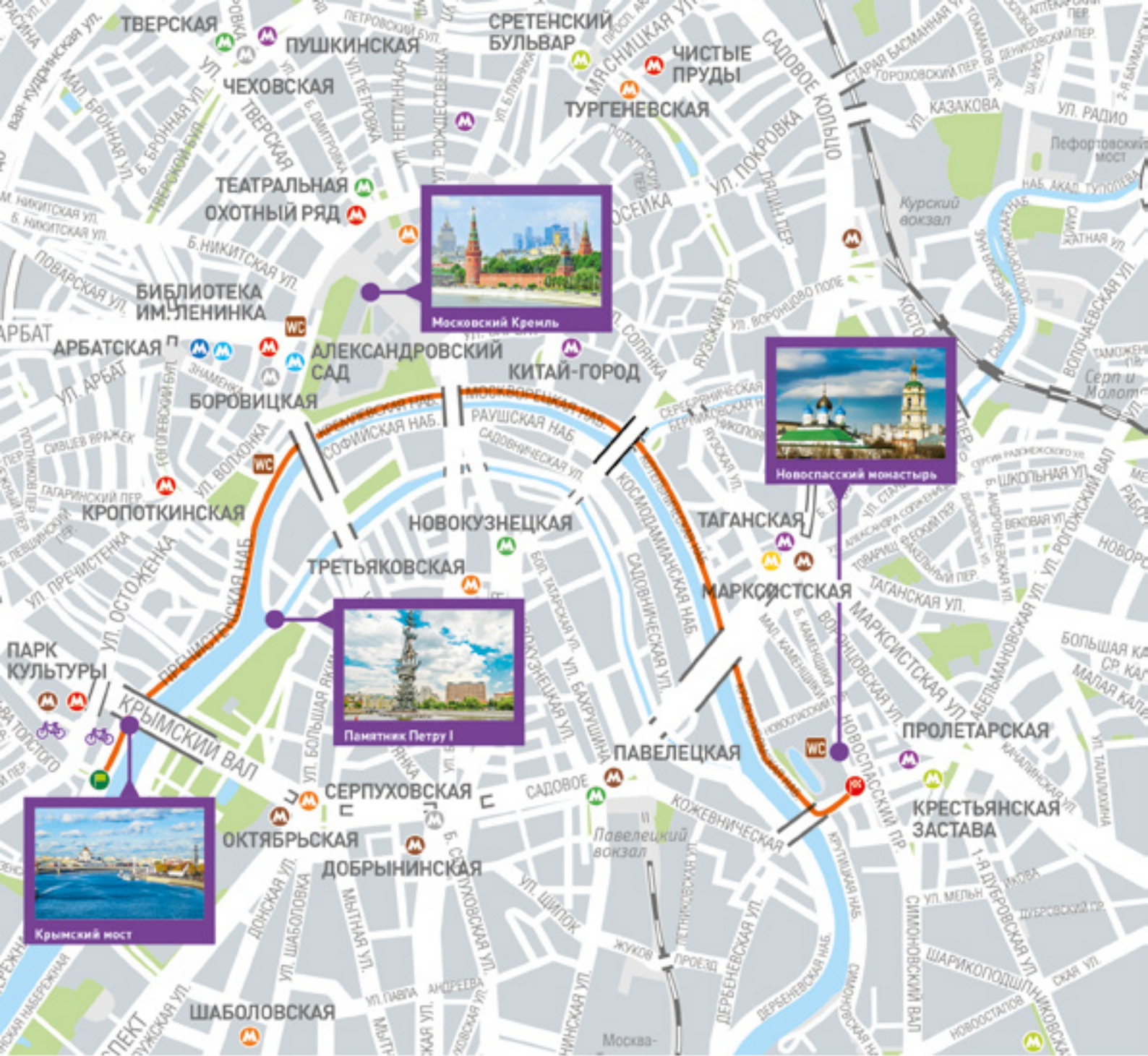
4



5



6



Начало маршрута



Конец маршрута



Велопрокат



Туалет

# ВДОЛЬ ПО НАБЕРЕЖНОЙ

## КРЫМСКИЙ МОСТ — НОВОСПАССКИЙ МОНАСТЫРЬ

Крымский мост ○ Пречистенская набережная ○ Кремлевская набережная ○ Москворецкая набережная ○ Котельническая набережная ○ Краснохолмская набережная ○ Новоспасский проспект

6 км 40 мин.

### Особенности трассы

На всем пути практически нет препятствий, светофоров и пешеходов. Стоит заранее позаботиться о запасе еды и воды. Маршрут изобилует достопримечательностями, так как проходит по центральным набережным Москвы-реки, которая считается самой нарядной магистралью столицы.



### 1 КРЫМСКИЙ МОСТ

Первый висячий мост в Москве, название которому дал находившийся на этом месте Крымский брод, через который переправлялись татары при набегах. Мост построен во время масштабной реконструкции города в 1930-е годы. Архитектору А. Власову удалось придать стальной конструкции весом в 10 тысяч тонн легкий и изящный вид.




1



### 2 ПАМЯТНИК ПЕТРУ I

Монумент «В ознаменование 300-летия российского флота» установлен в 1997 году. Дебаты вокруг грандиозной скульптурной композиции авторства Зураба Церетели не утихают и сегодня, но уникальное сооружение (один из самых высоких монументов в мире) уже стало символом Москвы.



2



### 3 КРЕМЛЬ

Самая древняя часть Москвы, сердце города и всего российского государства. Здесь была резиденция русских царей, в годы советской власти в Кремле постоянно жили Ленин, а затем и Сталин. Стены с башнями и соборы построены в конце XV века, и с тех пор каждая эпоха добавляла в ансамбль свои штрихи. Сегодня Кремль — резиденция Президента России. [www.kreml.ru](http://www.kreml.ru)




3



### 4 КРЕМЛЕВСКАЯ НАБЕРЕЖНАЯ

Первая каменная набережная Москвы проходит вдоль стен Кремля, позволяя любоваться видами на древнюю крепость, ее соборы и дворцы.



4



### 5 СОБОР ВАСИЛИЯ БЛАЖЕННОГО

Шедевр русской шатровой архитектуры возведен в середине XVI века в память о присоединении Казани к Московскому государству. По легенде, после возведения храма русский царь Иван IV (Грозный) приказал ослепить зодчих, чтобы никогда более не было создано ничего подобного. [www.saintbasil.ru](http://www.saintbasil.ru)



5



### 6 ВЫСОТКА НА КОТЕЛЬНИЧЕСКОЙ НАБЕРЕЖНОЙ

Одна из семи московских высоток, построенная в стиле «сталинский ампи́р» в 1952 году, украшает слияние двух рек — Москвы и Яузы. Здание высотой 176 м с обелисками, скульптурными группами и фигурными парапетами неизменно входит в «открыточные» виды столицы. В доме живут многие известные люди, включая представителей столичной богемы и ученых.



6



### 7 НОВОСПАССКИЙ МУЖСКОЙ МОНАСТЫРЬ

Усыпальница предков царского дома Романовых, древний оборонительный форпост Москвы и интересный архитектурный ансамбль. Основные здания были построены в XVII–XVIII веках. В первые годы советского времени на его территории размещалось исправительно-трудовое учреждение, но сегодня здесь возродилась монастырская жизнь. [www.novospasskiymon.ru](http://www.novospasskiymon.ru)



# ЦЕНТРАЛЬНЕЕ НЕ БЫВАЕТ

## ПОКРОВКА — ЗАМОСКВОРЕЧЬЕ

Улицы Покровка ○ Маросейка ○ Мясницкая ○ Лубянская площадь ○ Петровка ○ Ильинка ○ Большой Москворецкий мост ○ Пятницкая 🚩

🚧 9 км

🕒 1 ч

### ОСОБЕННОСТИ ТРАССЫ

На Маросейке и Покровке — расширенный тротуар. Много пересечений с другими улицами и переулками, стоит быть внимательным на нерегулируемых пешеходных переходах. На всем протяжении маршрута имеется много кафе, скверов и станций велопроката — его легко разбить на несколько частей.



### 1 ДОМ АПРАКСИНЫХ-ТРУБЕЦКИХ

Городская усадьба Степана Апраксина, фельдмаршала эпохи Елизаветы Петровны, под стать ее хозяину, любителю роскоши. Она выстроена в стиле рококо, характерном для роскошных дворцов Петербурга. Для Москвы такая постройка — уникальный случай. Но в народе здание прозвали «Дом-комод».



1



### 2 ПОЛИТЕХНИЧЕСКИЙ МУЗЕЙ

Один из самых старых научно-технических музеев мира. Здание построено в конце XIX — начале XX века в манере эклектики, с использованием разных стилей — от неорусского до мавританского. До окончания реконструкции здания в 2018 году музей работает на партнерских площадках Москвы, включая территорию Выставки достижений народного хозяйства. 🌐 [WWW.POLYMUS.RU](http://www.polymus.ru)



2



### 3 ОТЕЛЬ «МЕТРОПОЛЬ»

Здание отеля, построенное в 1899–1905 годах по инициативе промышленника и мецената Саввы Мамонтова, — один из самых значимых памятников модерна в Москве. Фасад гостиницы — настоящий музей под открытым небом. Он украшен майоликовыми панно, самое большое из которых, «Принцесса Грёза», создано Михаилом Врубелем. 🌐 [WWW.METROPOL-MOSCOW.RU](http://www.metropol-moscow.ru)



3



### 4 БОЛЬШОЙ ТЕАТР

Известный во всем мире театр оперы и балета. Здание на Театральной площади появилось в 1825 году, но сам театр старше — в 2016-м начался 241-й театральный сезон. Спектакли показывают на двух сценах: основной и новой. Кроме того, записавшись на экскурсию по театру, можно попасть за его кулисы. 🌐 [WWW.BOLSHOI-TEATR.RU](http://www.bolshoi-teatr.ru)



4



### 5 МАРФО-МАРИИНСКАЯ ОБИТЕЛЬ МИЛОСЕРДИЯ

Монастырь основан в 1909 году великой княгиней Елизаветой Романовой, сестрой последней русской императрицы, после трагической гибели мужа. В обители она открыла больницу, библиотеку и приют для девочек. Главная церковь обители построена архитектором А. Щусевым в стиле русской старины. Монастырь отреставрирован и действует. 🌐 [WWW.MMOM.RU](http://www.mmom.ru)



5



### 6 ХРАМ СЯТИТЕЛЯ НИКОЛАЯ В ПЫЖАХ

Типичный для посадской Москвы храм в стиле московского узорочья XVII века великолепно дополняет панораму старинных усадеб Большой Ордынки. Прихожанами церкви были стрельцы полка Богдана Пыжова, расквартированного в этом районе. Советская власть изыла из храма более 15 пудов золотых и серебряных украшений и закрыла его, поэтому подлинные интерьеры утрачены.



6



### 7 ГОСУДАРСТВЕННАЯ ТРЕТЬЯКОВСКАЯ ГАЛЕРЕЯ


Крупнейший в мире музей русского изобразительного искусства. Галерея начиналась как частное собрание купца Павла Третьякова. Сегодня в ней особенно полно представлена живопись второй половины XIX века, но галерея обладает также собраниями русской скульптуры и графики. А кроме того — уникальной коллекцией русской иконописи, в которую входит и «Троица» Андрея Рублева. 🌐 [WWW.TRETYAKOVGALLERY.RU](http://www.tretyakovgallery.ru)



Парк Сокольники



Храм Воскресения в Сокольниках



Высотка на Котельнической набережной



Спaso-Андроников монастырь



Начало маршрута



Конец маршрута



Велопрокат



Туалет

# ПО ТЕЧЕНИЮ МОСКОВСКОЙ ИСТОРИИ

## СОКОЛЬНИКИ — ЯУЗА

Улица Короленко ○ Стромынка ○ улица Матросская тишина ○ Русаковская набережная ○ Семеновская набережная ○ Госпитальная набережная ○ Лефортовская набережная ○ Золоторожская набережная ○ улица Волоцлавская ○ Николаямская улица ○ Котельническая набережная

 12 км

 1 ч 20 мин.

### Особенности трассы

В парке «Сокольники» имеется двусторонняя велодорожка. На тротуарах набережных Яузы асфальт хорошего качества и почти нет пешеходов. При этом практически весь маршрут имеет небольшой уклон вниз, а берега реки Яузы удобны для велосипедных прогулок и богаты достопримечательностями.



### 1 ПАРК «СОКОЛЬНИКИ»

Когда-то в живописных рощах Сокольников были царские охотничьи угодья — здесь охотился Иван Грозный и отец Петра I Алексей Михайлович. Позже эти места полюбились горожанам, и уже больше сотни лет Сокольники — одно из главных мест гуляний в Москве. Недавно парк реконструирован, оборудован велодорожками и множеством возможностей для активного отдыха. [www.park.sokolniki.com](http://www.park.sokolniki.com)

### 2 ХРАМ ВОСКРЕСЕНИЯ ХРИСТОВА В СОКОЛЬНИКАХ

Построен незадолго до Октябрьской революции в 1909–1913 годах. Собор возведен в редком для православной архитектуры стиле модерн. После 1917 года церковь не закрывалась, поэтому сохранились ее подлинные интерьеры и многие реликвии, свезенные сюда из разрушенных в годы советской власти храмов. [www.xvxc.ru](http://www.xvxc.ru)

### 3 СПАСО-АНДРОНИКОВ МОНАСТЫРЬ

Знаменит белокаменным собором: это древнейший храм Москвы, в интерьерах которого сохранились фрески Андрея Рублева. Великий иконописец жил и творил в монастыре долгие годы. Сегодня территория монастыря принадлежит музею его имени, в котором представлены иконы, образцы церковной росписи, скульптуры и древние книги. [www.andronikovmon.ru/](http://www.andronikovmon.ru/)

### 4 ПАМЯТНИК АНДРЕЮ РУБЛЕВУ



Перед входом в Спасо-Андроников монастырь находится памятник выдающемуся русскому иконописцу Андрею Рублеву. Он жил в этом монастыре и здесь же был похоронен.

### 5 СТАНЦИЯ МЕТРО «РИМСКАЯ»

Известна тем, что здесь расположен единственный в Московском метрополитене фонтан. Оформление станции, в проектировании которого принимали участие итальянские архитекторы Дж. П. Имбриги и А. Куатроччи, соответствует названию: здесь можно увидеть основателей Рима Ромула и Рема, а также четыре медальона на тему римских достопримечательностей. Автор — скульптор Л. Берлин.

### 6 ВЫСОТКА НА КОТЕЛЬНОЙ НАБЕРЕЖНОЙ

Здание строилось как город в городе: здесь были почта, гастроном, булочная и даже кинотеатр, действующий до сих пор. В советское время квартиры в этом доме выдавались творческой элите — артистам, писателям и деятелям науки.







# ЭКСКУРСИЯ ПО СЕВЕРУ СТОЛИЦЫ

## ОСТАНКИНО — ВДНХ

Станция метро «ВДНХ» ○ Продольный проспект ○ 1-я Останкинская улица ○ территория Выставки достижений народного хозяйства ○ станция метро «ВДНХ» 🚶

 6,5 км  50 мин.

### Особенности трассы

На 1-й Останкинской улице велодорожки нет, но тротуары пустые, а автомобилей мало. В парке Останкино велосипедная дорожка совмещена с пешеходной, обе выложены плиткой. На территории ВДНХ асфальт отличного качества, много широких дорожек. Прогулка позволит насладиться и красотой архитектурных памятников, и простором парковых аллей. Маршрут кольцевой, поэтому отлично подойдет для тех, кто берет велосипед напрокат.



### 1 МУЗЕЙ-УСАДЬБА «ОСТАНКИНО»

Останкинский дворец — роскошная резиденция графа Николая Шереметева, здание конца XVIII века. Дворец выстроен из дерева, хотя в это сложно поверить — зодчие мастерски замаскировали его под каменную постройку. Рядом можно увидеть церковь Троицы Живоначальной, возведенную в 1677–1683 годах, шедевр «московского узорочья». Общественный стационарный туалет находится в Останкинском парке, первый поворот налево после скейтпарка. В Останкинском парке можно найти много скамеек и зон для отдыха. Любители фитнеса на природе оценят множество тренажеров, установленных по всему парку. 🌐 [www.ostankino-museum.ru](http://www.ostankino-museum.ru)



### 2 ОСТАНКИНСКАЯ ТЕЛЕБАШНЯ

Самое высокое сооружение мира на момент постройки (540 м), Останкинская башня и сегодня остается высочайшим сооружением в России и Европе. Одновременно с башней был возведен телецентр, откуда ведут вещание многие телеканалы и радиостанции. В башне есть небольшой музей. Чтобы попасть в него, необходимо заранее заказать экскурсию. На высоте 337 м работает смотровая площадка. В летнее время доступна также открытая смотровая площадка на высоте 340 м. 🌐 [www.tvtower.ru](http://www.tvtower.ru)



### 3 ГЛАВНЫЙ БОТАНИЧЕСКИЙ САД ИМ. Н.В. ЦИЦИНА РАН

Крупнейший ботанический сад России, где произрастает более 8000 видов растений. Маршрут проходит через гордость Ботанического сада — экспозицию «Сад непрерывного цветения», с ранней весны до глубокой осени радующую глаз яркими красками. На небольшой территории представлены почти все сорта декоративных растений средней полосы России. Прогулку можно сделать длиннее, если углубиться в Ботанический сад: в нем много широких дорог с асфальтовым и грунтовыми покрытиями. 🌐 [www.gbsad.ru](http://www.gbsad.ru)



### 4 ВЫСТАВКА ДОСТИЖЕНИЙ НАРОДНОГО ХОЗЯЙСТВА

ВДНХ — один из крупнейших выставочных комплексов мира, любимое место народных гуляний, а также средоточие шедевров советской архитектуры. В 2014 году, в год 75-летия Выставки достижений народного хозяйства, здесь была проведена масштабная реконструкция. ВДНХ заслуживает того, чтобы провести здесь остаток дня после завершения маршрута. На территории много кафе и ресторанов, а также точек быстрого питания. Работает семь пунктов проката велосипедов: они сосредоточены в основном вдоль главной аллеи. 🌐 [www.vdnh.ru](http://www.vdnh.ru)



1



2



3



4



# БОЛЬШАЯ ПРОГУЛКА ПО ПАРКАМ

## «МУЗЕОН» — ПАРК ПОБЕДЫ

Пушкинская набережная ○ Андреевская набережная ○ Воробьевская набережная ○ Мосфильмовская улица ○ улица Улофа Пальме ○ Минская улица 🚲

🚲 16 км 🕒 1,5 ч

### Особенности трассы

Велосипедная дорожка с двусторонним движением, совмещенная с пешеходной. Есть участки с уклоном и пересечения с автомобильной дорогой. Это самая протяженная и самая популярная в столице велодорожка, практически целиком пролегающая по набережным Москвы-реки. Отличная возможность порадовать глаз панорамными видами и подышать чистым воздухом. На противоположном берегу Москвы-реки расположена еще одна велодорожка, но она гораздо короче (5 км) и не так богата на достопримечательности. Перейти на нее можно по Крымскому, Пушкинскому или Андреевскому мостам.



### 1 ПАРК ИСКУССТВ «МУЗЕОН»

Уникальный музей скульптуры под открытым небом. Монументы советским вождям соседствуют здесь с творениями авангардистов. Если среди ваших попутчиков есть иногородние, назначьте место сбора у входа в здание Третьяковской галереи на Крымском Валу — тогда точно никто не заблудится. 🌐 [WWW.MUZEON.RU](http://WWW.MUZEON.RU)



### 2 ЦЕНТРАЛЬНЫЙ ПАРК КУЛЬТУРЫ И ОТДЫХА ИМ. ГОРЬКОГО

Главный парк столицы не так давно был реконструирован и стал местом развлечений самого современного формата. Здесь можно отдохнуть на многочисленных пухах, лежаках, гамаках или просто на пляже или газоне. По территории парка можно передвигаться и на велосипедах — для них проложены специальные мини-дорожки с отражающим покрытием. 🌐 [WWW.PARK-GORKOGO.COM](http://WWW.PARK-GORKOGO.COM)




### 3 ПРИРОДНЫЙ ЗАКАЗНИК «ВОРОБЬЕВЫ ГОРЫ»

Живописные склоны природного заказника «Воробьевы горы» — отличное место и для пешей, и для велосипедной прогулки. От набережной вверх ведут несколько велосипедных дорожек разной степени крутизны. Все отклонившиеся от основного курса и одолевшие этот непростой подъем будут вознаграждены великолепным видом на город, открывающимся со смотровой площадки. 🌐 [WWW.VOROBIOVY-GORY.RU](http://WWW.VOROBIOVY-GORY.RU)



### 4 ПАРК ПОБЕДЫ

Мемориальный комплекс «Парк Победы» (его чаще называют «Поклонная гора») был открыт 9 мая 1995 года к 50-летию победы в Великой Отечественной войне. На музейных площадках парка можно увидеть образцы военной техники 1940-х годов: танки, самолеты, бронетранспортеры. Рядом с фонтанами даже в знойные летние дни всегда прохладно. Фонтанов здесь 1418 — столько дней шла освободительная война. В Центральном музее Великой Отечественной войны хранится Знамя Победы, водруженное над Рейхстагом в Берлине в 1945 году, и еще около 50 тыс. экспонатов. Десятки тысяч человек собираются 9 мая на Поклонной горе, чтобы отпраздновать День Победы и почтить память погибших. 🌐 [WWW.POKLONNAYA-GORA.RU](http://WWW.POKLONNAYA-GORA.RU)




1





2



3



4



Начало маршрута

Конец маршрута

Велопрокат

Туалет

# НА ВЕЛОСИПЕДЕ ВОКРУГ УНИВЕРСИТЕТА

## МГУ — СТ. М. «ПРОСПЕКТ ВЕРНАДСКОГО»

СТАНЦИЯ МЕТРО «УНИВЕРСИТЕТ» О ТЕРРИТОРИЯ ДЕТСКОГО МУЗЫКАЛЬНОГО ТЕАТРА ИМ. НАТАЛИИ САЦ И ДВОРЦА ДЕТСКОГО ТВОРЧЕСТВА О УЛИЦА КОСЫГИНА О СМОТРОВАЯ ПЛОЩАДКА ВОРОБЬЕВЫХ ГОР — ПРОСПЕКТ ВЕРНАДСКОГО О СТАНЦИЯ МЕТРО «ПРОСПЕКТ ВЕРНАДСКОГО»

6,3 км 1 ч

### ОСОБЕННОСТИ ТРАССЫ

Ровные и широкие дороги, есть переходы через широкие проспекты.

#### 1 ДЕТСКИЙ МУЗЫКАЛЬНЫЙ ТЕАТР ИМ. НАТАЛИИ САЦ

Первый в мире музыкальный театр для юных зрителей обладает превосходной труппой, в составе которой артисты оперы, балета и симфонический оркестр. За последние сезоны театром выпущено 13 премьер, постановщиками новых спектаклей стали крупнейшие мастера оперного и балетного искусства. Сегодня в репертуаре театра более 30 названий спектаклей, различных по тематике и жанрам, ориентированных на разные возрастные категории зрителей. [www.teatr-sats.ru](http://www.teatr-sats.ru)




#### 2 МОСКОВСКИЙ ГОСУДАРСТВЕННЫЙ ЦИРК НА ВОРОБЬЕВЫХ ГОРАХ

Расположен в строении, которое само по себе является достопримечательностью: это самое большое цирковое здание в мире, прекрасно оснащенное технически. Новейшее звуковое и световое оборудование и целых пять манежей, которые могут сменять друг друга (в том числе манеж-каток и манеж-бассейн), позволяют осуществлять цирковые постановки любого уровня сложности. [www.bigcirc.ru](http://www.bigcirc.ru)



#### 3 СМОТРОВАЯ ПЛОЩАДКА НА ВОРОБЬЕВЫХ ГОРАХ

Сюда приезжают туристы познакомиться с городом, молодожены — по традиции дать клятвы верности друг другу, родители — показать детям уникальный вид. Перед взглядом предстает огромный город со сложной насыщенной жизнью. Хорошо видны Новодевичий монастырь, Храм Христа Спасителя, Останкинская башня и сталинские высотки, стадион Лужники, небоскребы Москва-Сити, здание Президиума Российской академии наук, легендарный Лужнецкий метро-мост и многое другое. [www.vorobyovy-gory.ru](http://www.vorobyovy-gory.ru)



#### 4 ПАМЯТНИК М. В. ЛОМОНОСОВУ

Сложно переоценить тот вклад в развитие отечественного образования, который внес этот выдающийся русский ученый-естествоиспытатель, энциклопедист, литератор и реформатор русского языка. Не случайно университет с 1940 года носит его имя, а перед главным корпусом с 1953 года располагается памятник Михаилу Ломоносову работы скульптора Н. Томского.



#### 5 МОСКОВСКИЙ ГОСУДАРСТВЕННЫЙ УНИВЕРСИТЕТ ИМ. ЛОМОНОСОВА

Основанный в 1755 году Московский государственный университет — известнейший ВУЗ страны. Главное здание МГУ, построенное в 1949–1953 годах, располагается на Воробьевых горах и является самой знаменитой из семи московских высоток. В нем 36 этажей, высота его составляет 182 метра, а со шпилем — 240 метров. В МГУ проводятся увлекательные экскурсии для школьников и взрослых, в том числе с выходом на смотровую площадку. [www.msu.ru](http://www.msu.ru)



#### 6 ХРАМ ЖИВОНАЧАЛЬНОЙ ТРОИЦЫ

Церковь была построена накануне нашествия Наполеона и она — единственное, что осталось от находившегося здесь когда-то села Воробьево. Зданию храма несказанно повезло: оно уцелело и в колоссальной стройке, которая развернулась вокруг университета в 1950-е годы. Сам храм не был закрыт в советское время и даже сохранил собственные колокола. [www.hram-troicy.prihod.ru](http://www.hram-troicy.prihod.ru)





# ПО ЗАПОВЕДНЫМ ТРОПАМ

## НАЦИОНАЛЬНЫЙ ПАРК «ЛОСИНЫЙ ОСТРОВ»

Курганская улица О территория Национального парка «Лосиный остров» О Бумажная просека О улица Проходчиков ❖


 11,7 км  1 ч 20 мин.

### ОСОБЕННОСТИ ТРАССЫ

Оборудованная велодорожка одностороннего движения совмещена с пешеходными. Возможен выход крупных животных (лосей, оленей, косуль). Большая часть лесопарка считается особо охраняемой зоной, и доступ туристов туда ограничен, однако и на остальной территории не встретит кафе или аттракционов. Отдохнуть и выпить чашку чая можно в визит-центрах парка, где расположены и интересные музейные экспозиции.



### 1 ЭКОЛОГИЧЕСКИЙ ЦЕНТР «АБРАМЦЕВО»


ЭКОЛОГИЧЕСКИЙ ЦЕНТР «АБРАМЦЕВО» находится в отреставрированном здании лесного кордона конца XIX века. После лесной прогулки посетителей ждет ароматный чай. Лучше узнать, что это за животное — лось, можно, изучив информацию на стендах центра. Более внимательный взгляд на «обычный» подмосковный лес поможет найти следы жизни его обитателей, услышать разнообразные лесные звуки, почувствовать настоящие природные запахи, увидеть совершенство и удивительную неброскую красоту нашей природы.  [WWW.ELKISLAND.RU](http://WWW.ELKISLAND.RU)



1



### 2 ЛОСИНАЯ БИОСТАНЦИЯ


Близ егерского участка «Лосиного острова» располагается Лосиная биостанция, где можно увидеть и пообщаться с живыми лосями и лосятами. Встретить лося в лесу нелегко: он очень осторожен, старательно и умело избегает встреч с человеком. Здесь, на Лосиной биостанции, экскурсовод расскажет об особенностях их поведения, питания, опыте одомашнивания. Время посещения для индивидуальных посетителей: 11.00 и 13.00 (обусловлено особенностями содержания животных на биостанции — временем кормления и отдыха). Продолжительность сеанса — 45 минут.  [WWW.ELKISLAND.RU](http://WWW.ELKISLAND.RU)




2



### 3 КОННЫЕ ЦЕНТРЫ


Конные маршруты проходят по территории трех лесопарков: Лосиноостровского, Яузского и Мытищинского. Они охватывают типичные для Подмосковья природные ландшафты, а также включают ценные для «Лосиного острова» природные комплексы. На маршруте посетители познакомятся с историческими местами, флорой и фауной национального парка, с основными компонентами лесных сообществ и существующими между ними взаимосвязями. Экскурсия познакомит с верховой ездой, даст возможность пообщаться с животными, найти с ними контакт. Увлекательное путешествие можно совершить без экскурсовода в сопровождении инструктора конного двора.  [WWW.ELKISLAND.RU](http://WWW.ELKISLAND.RU)



3



### 4 ВИЗИТ-ЦЕНТР «РУССКИЙ БЫТ»

«Лосиный остров» хранит не только леса, некогда окружавшие Кремль, но и историю сельского уклада жизни наших предков. Здесь можно побывать в живописной усадьбе Лосиноостровского лесопарка, где расположен один из визит-центров национального парка с музейной экспозицией «Русский быт». Основу экспозиции визит-центра составляют предметы народного обихода XIX–XX веков, археологические находки из раскопок курганов славян-вятичей. К наиболее интересным экспонатам относятся коллекция прялок, собранных в Ярославской, Вологодской и Костромской областях, действующий деревянный ткацкий станок первой половины XX века, коллекция архангельской народной глиняной игрушки.  [WWW.ELKISLAND.RU](http://WWW.ELKISLAND.RU)



4

# ВЕЛОСИПЕД — ЭТО МОДНО И УДОБНО

До 2020 года общую протяженность велосипедных дорожек в Москве планируется довести до 700 км. В ближайшее время число станций проката увеличится до 370, а количество велосипедов на них вырастет до 3,3 тыс. Стартовал прокат электровелосипедов. Число городских велопарковок уже составляет около 2,8 тыс.

## ПРАВИЛА ДОРОЖНОГО ДВИЖЕНИЯ

В 2014 году в Правила дорожного движения РФ внесены поправки, регулирующие права и обязанности велосипедистов. Согласно им, велосипедом считаются не только механические двухколесные транспортные средства, но и устройства, оснащенные электромотором максимальной мощностью 0,25 кВт. Велосипедисты обязаны соблюдать все правила ПДД, касающиеся автомобилей: знаки, разметку, очередность поворота и т. д. Чтобы воспользоваться пешеходным переходом, надо сойти с велосипеда и катить его рядом с собой.

## ДВИЖЕНИЕ

Специальные велосипедные дорожки есть не везде, поэтому Правила допускают передвижение велосипедистов по крайней правой полосе проезжей части в один ряд; по обочине дороги; по тротуарам, если другие способы движения невозможны.

## СИГНАЛЫ ПОВОРОТА

Перед поворотом налево надо вытянуть в сторону левую руку, перед поворотом направо — правую. Правила допускают и использование только одной руки, вытянутой или согнутой в локте, но такие сигналы могут быть понятны не всем участникам дорожного движения. Перед торможением руку следует поднять вверх.



## ВОЗРАСТ

Ездить на велосипеде по улицам может любой, кому исполнилось 14 лет. Права не нужны, но знать ПДД необходимо. Путь юных велосипедистов должен пролегать исключительно по тротуарам и велопешеходным дорожкам.

## ТРАНСПОРТИРОВКА

В московское метро с велосипедом не пускают. Исключение составляют лишь складные и детские модели. А вот в автобусах, троллейбусах и трамваях «Мосгортранса» провозить велосипеды разрешено, причем бесплатно. Велосипед должен быть чистым и не мешать другим пассажирам.

## ПАССАЖИРЫ

На велосипеде запрещено перевозить пассажиров, если это не предусмотрено конструкцией транспортного средства.

## ШТРАФЫ

Несоблюдение велосипедистом Правил дорожного движения наказывается штрафом в размере 800 р. Если же оно допущено в состоянии алкогольного опьянения, штраф возрастет до 1500 р.

## ПРОКАТ

В российской столице открыты пункты общественного городского велопроката, аналогичные европейским: можно взять велосипед

в одной точке города и оставить его в другой. Схема расположения станций проката размещена на сайте [www.velovike.ru](http://www.velovike.ru). Здесь же можно увидеть, сколько велосипедов и свободных портов для их сдачи доступно на каждой станции на момент просмотра.

## РЕГИСТРАЦИЯ

Для того чтобы взять напрокат велосипед, нужно зарегистрироваться на сайте [www.velovike.ru](http://www.velovike.ru), через мобильное приложение или на терминале станции велопроката, а затем следовать инструкции. При регистрации необходимо указать имя, фамилию, адрес электронной почты и номер мобильного телефона.


## ОПЛАТА

Оплачиваются услуги проката с помощью карты платежных систем Visa или MasterCard. Клиентам доступны четыре тарифных плана, в соответствии с которыми оплачивается повременная часть арендной платы. Первые полчаса аренды бесплатны.

## ДЕПОЗИТ

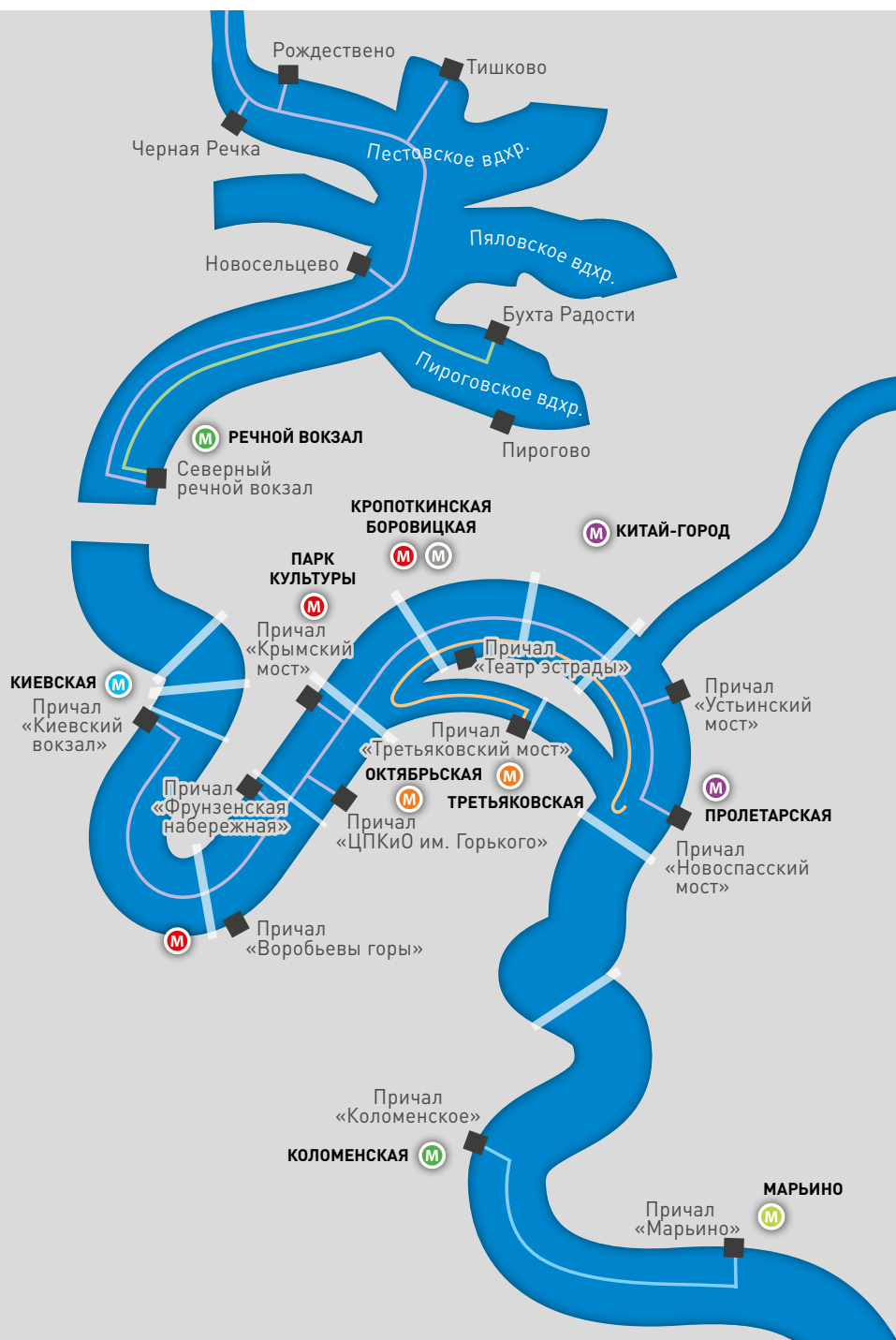
Для краткосрочных тарифов («Сутки», «Неделя» или «Месяц») предполагается блокировка на банковской карте депозита (1000 р.). Эта сумма будет возвращена в момент окончания срока действия тарифного плана за вычетом израсходованных средств.





# РЕЧНЫЕ ПРОГУЛКИ

Киевский вокзал — Новоспасский мост  
Водоотводной канал — Третьяковский мост (круговой)  
Коломенское — Марьино (круговой)  
Северный Речной вокзал — Химки  
Новоспасский мост — Воробьевы горы



Москва-река — главный водный проспект столицы. А для туристов ее наличие означает возможность увидеть Первопрестольную с совершенно другого ракурса.

Длина реки, протекающей по столице, — 80 км, а ее ширина варьируется от 120 м в районе Кремля до 200 м около стадиона «Лужники». Благодаря рекам и каналам Москва по праву называется «портом пяти морей» (Белого, Балтийского, Каспийского, Азовского и Черного). У Москвы-реки 37 набережных, а если добавить к ним набережные Водоотводного канала, Яузы и других водоемов, находящихся в черте города, получится внушительный список. Выбор места для речных прогулок будет зависеть только от предпочтений гостей города.

Прогулка по реке на уютном теплоходе — удовольствие, от которого трудно отказаться. В центре города действует восемь причалов на Москве-реке и один на Водоотводном канале: все находятся недалеко от мостов, станций метро и исторических достопримечательностей. Чтобы совершить речную прогулку, достаточно приехать к любому из них и выбрать подходящие рейс и маршрут. Регулярные путешествия по Москве-реке можно совершить в период с апреля по октябрь на теплоходах Столичной судоходной компании или круглый год на яхтах ледокольного типа флотилии «Рэдиссон Ройал».



## УВИДЕТЬ ВСЕ ЗА ОДИН РАЗ КИЕВСКИЙ ВОКЗАЛ — НОВОСПАССКИЙ МОСТ

**90 минут.** Интервал движения — каждые 40 минут.  
Первое отправление в 10.50, заключительное — в 20.10.

Этот маршрут — самая продолжительная теплоходная прогулка по историческому центру Москвы, которая за один раз позволяет не только увидеть столицу с воды, но и познакомиться с большинством ее «знаковых» достопримечательностей. При этом маршрут позволяет выйти на любом удобном причале и самостоятельно продолжить осмотр выбранных «интересностей».

Большое путешествие по Москве-реке начинается от Бережковской набережной: здесь расположен причал «Киевский вокзал». Чтобы добраться до него, нужно выйти из станции метро «Киевская», далее пересечь площадь Европы и идти в сторону Бородинского моста, а затем повернуть направо.

Полуторачасовое путешествие позволяет полюбоваться на знаменитый Новодевичий монастырь, увидеть здание МГУ на Воробьевых горах, Нескучный сад, Парк Горького, Кремль и Храм Христа Спасителя, сталинскую высотку на Котельнической набережной, памятник Петру I и множество других достопримечательностей.

### 1 НОВОДЕВИЧИЙ МОНАСТЫРЬ

Включен в список Всемирного наследия ЮНЕСКО, основан великим князем Василием III в 1524 году. Здесь покоятся сестры Петра I и герои Отечественной войны 1812 года. Наполеон Бонапарт, отступая из Москвы, приказал взорвать монастырь, но, как гласит история, «одна из монахинь, ведомая Божиим провидением, успела погасить фитили, подведенные к пороховым погребам».

 [www.novodev.msk.ru](http://www.novodev.msk.ru)

### 2 СТАДИОН «ЛУЖНИКИ»

Один из самых крупных в мире, открытый 31 июля 1956 года: 140 его спортивных сооружений занимают площадь более 145 га. Именно отсюда под грустную песню улетал в ночное небо олимпийский мишка в 1980-м, а 22 мая 2008 года УЕФА присвоила стадиону статус «элитного». Сейчас стадион готовится к главному спортивному событию России ближайшего времени — чемпионату мира по футболу 2018 года.

 [www.luzhniki.ru](http://www.luzhniki.ru)

### 3 НОВОСПАССКИЙ МУЖСКОЙ МОНАСТЫРЬ

«Белый голубь Москвы» основан в XIII веке князем Даниилом Московским, а в 1490 году «переехал» на Крутицкий холм (Васильевский стан), где стоит и поныне. В ансамбль входят Спасо-Преображенский собор с усыпальницей, где покоятся предки царского дома Романовых, «Хлебодарная палата», церковь Знамения, палаты с церковью Николая Чудотворца. Службы возобновлены в 1991 году.

 [www.novospasskiy.mon.ru](http://www.novospasskiy.mon.ru)



## ВОКРУГ ЗОЛОТОГО ОСТРОВА ВОДООТВОДНОЙ КАНАЛ — ТРЕТЬЯКОВСКИЙ МОСТ (КРУГОВОЙ)

**60 минут.** Интервал движения — каждые 20 минут.  
Первое отправление по будням в 11.00 (в выходные — в 10.00),  
заключительное — по будням в 20.00, в выходные дни — в 21.00.

Московский Водоотводной канал был проложен в 1783–1786 годах вдоль центральной излучины Москвы-реки недалеко от Кремля. Его длина составляет 4 км, а ширина — от 30 до 50 м. Совместно с Москвой-рекой он обрамляет Золотой остров. Путешествуя по каналу, можно увидеть ряд интересных мостов (Малый каменный, Первый и Второй шлюзовые, Малый Краснохолмский, Зверев, Комиссариатский и Садовнический), а также множество архитектурных памятников минувших эпох. По мере продвижения теплохода вдоль Якиманской набережной у туристов есть возможность увидеть дом директора и здание бывшей Голутвинской текстильной фабрики, а на Пречистенской набережной — товарищество мануфактур Бутикова и здание Технического училища им. Ф. Ермакова. На Софийской набережной повстречается чудесным образом сохранившаяся колокольня Храма Святой Софии Премудрости Божией, а также бывший «Дом бесплатных квартир для вдов» братьев Бахрушиных. Причал отправления и прибытия — «Третьяковский мост».

### 1 «КРАСНЫЙ ОКТЯБРЬ» (ФАБРИКА «ЭЙНЕМЪ»)

Московская кондитерская фабрика на Берсеневской набережной была построена в 1890-е годы, но после Октябрьской революции национализирована и получила название «Красный Октябрь». После закрытия предприятия заводские корпуса в основном сохранены и переоборудованы под офисы, торговые и выставочные площади.

 [www.redok.ru](http://www.redok.ru)

### 2 ДОМ ПЕРЦОВОЙ

Расположен на углу Соимоновского проезда и Пречистенской набережной, построен в 1905–1907 годах архитекторами Н. Жуковым и Б. Шнаубертом по эскизам художника С. Малютина, автора русской матрешки. Декор его фасадов «населен» причудливыми мифологическими существами, сказочными животными и растениями. По рисункам Малютина была исполнена и мебель для дома. Дом включал в себя квартиры, а также мастерские художников в мансардной части здания.

 [www.um.mos.ru](http://www.um.mos.ru)

### 3 ДОМ НА НАБЕРЕЖНОЙ

Уникальный комплекс протянулся вдоль ул. Серафимовича от Берсеневской набережной до Водоотводного канала. Построен он в 1928–1931 годах и состоит из 10- и 11-этажных корпусов, занимающих площадь 30 000 кв. м. Геометрические формы и строгость оформления сообщают зданию мрачную торжественность, приличествующую его прежним обитателям — семьям ответственных работников советского правительства. В доме, кроме квартир, расположен кинотеатр «Ударник», рестораны, магазины, кафе, а также знаменитый Театр Эстрады.

 [www.museumdom.narod.ru](http://www.museumdom.narod.ru)

## ПО РЕКЕ В КОЛОМЕНСКОЕ КОЛОМЕНСКОЕ — МАРЬИНО (КРУГОВОЙ)

**60 минут.** Интервал движения — 30 минут.  
Первое отправление в 11.00, заключительное — по будням в 20.00,  
в выходные дни — в 21.00.

Причал «Коломенское» расположен в пешей доступности от одноименной станции метро на территории носящего это же название музея-заповедника. С борта теплохода открывается удивительный по красоте вид на архитектурный ансамбль и парковую зону Коломенского. Побывав на этом маршруте, туристы узнают правду о загадочном Голосове овраге, а также познакомятся с историей Дьяковских курганов — неолитическим финно-угорским поселением IV–I веков до н. э. Приближаясь к Марьино, теплоход проходит мимо живописного берега, где раскинулся Парк им. 850-летия Москвы.

### 1 ГОСУДАРСТВЕННЫЙ МУЗЕЙ-ЗАПОВЕДНИК «КОЛОМЕНСКОЕ»

Жемчужина парка — Церковь Вознесения Господня, возведенная в 1528–1532 годах в честь рождения будущего царя Ивана IV Грозного. В свое время она была самым высоким сооружением на Руси — 62 м. Выдающийся памятник русского зодчества XVI века — Церковь Усекновения главы Иоанна Предтечи — единственный сохранившийся многостолпный храм. В числе достопримечательностей Коломенского и Николо-Перервинский монастырь, основанный, по легенде, во времена Куликовской битвы.

 [www.mgomz.ru](http://www.mgomz.ru)

### 2 ПАРК ИМ. 850-ЛЕТИЯ МОСКВЫ

Парк открыт в 1997 году, в юбилейный для столицы год. Протяженность его вдоль берега Москвы-реки — 4 км, площадь — более 70 га. На территории парка находится памятник «Студенческим приметам» — первый и единственный в России. Архитектурно-парковый комплекс «Добрый ангел мира» призван увековечить имена меценатов разных эпох.

 [www.parkivmaryino.ru](http://www.parkivmaryino.ru)



## ПО ВОДЕ НА СЕВЕР СЕВЕРНЫЙ РЕЧНОЙ ВОКЗАЛ — ХИМКИ

**75 минут.** Интервал движения — 90 минут.  
Первое отправление в 11.30, заключительное — в 19.30.

Причал «Северный речной вокзал» находится на территории парка Речного вокзала в 10 минутах ходьбы от станции метро «Речной вокзал». В первой половине прогулки пассажирам откроется вид на Химкинское водохранилище — единственное, расположенное в черте Москвы, а также на круизные лайнеры, готовые к путешествию или уже отходящие от причалов. В районе парка «Северное Тушино» теплоход пройдет недалеко от экспозиции, принадлежащей Музею истории ВМФ, и туристы смогут увидеть дизельную подводную лодку, уникальный боевой экраноплан «Орленок» и десантный катер «Скат».

### 1 СЕВЕРНЫЙ РЕЧНОЙ ВОКЗАЛ

Построен одновременно с Каналом им. Москвы до заполнения Химкинского водохранилища в 1937 году. Является памятником архитектуры и одним из символов Москвы как «порта пяти морей». Здание выполнено в форме огромного корабля. Наиболее характерные архитектурные элементы — высокий шпиль и широкая центральная лестница. Шпиль увенчан звездой, которая в 1935–1937 годах находилась на Спасской башне Московского Кремля. Серп и молот инкрустированы уральскими самоцветами. Вход украшен майоликовыми панно, на которых в частности изображена «Москва будущего». Уникальные куранты, стоящие в башне вокзала, перевезены сюда из Воскресенского собора Волоколамска. В башне имеется механизм, позволяющий опускать шпиль со звездой. По первоначальному замыслу, звезду должны были опускать и поднимать каждый раз, когда заканчивалась и возобновлялась навигация. К вокзальному зданию примыкает парк площадью около 50 га.

### 2 ПАРК «СЕВЕРНОЕ ТУШИНО»

В 2013 году к Музейно-парковому комплексу «Северное Тушино» присоединились городские парки Северного речного вокзала, парк Дружбы, парк им. Воровского, дубовая роща «Маяк», долина реки Химки, плодовый сад по Неманскому проезду и лесной массив по улице Максимова. Таким образом, общая площадь МПК «Северное Тушино» составляет 218,4 га. Здесь функционируют «ЭКО парк» (зона релаксации), парк «Бодрый» (зона активного отдыха), парк «Добрый» (зона семейного отдыха), «Захарково Парк» (зона плодородия) и Музей истории ВМФ (зона познавательного отдыха).



## ОТ МОНАСТЫРЯ ДО УНИВЕРСИТЕТА НОВОСПАССКИЙ МОСТ — ВОРОБЬЕВЫ ГОРЫ

**105 минут.** Интервал движения — каждые 25 минут.  
Первое отправление в 10.10, заключительное — в 21.00.

Маршрут, который в полной мере позволяет совместить приятное с полезным, предполагает увлекательное путешествие по историческому центру столицы с возможностью после экскурсии отдохнуть в московских парках. Стартует у Новоспасского моста, после прогулки по реке отдых можно продолжить в главном парке города ЦПКиО им. Горького или на Воробьевых горах. Причал «Новоспасский мост» расположен на Краснохолмской набережной недалеко от станции метро «Пролетарская»: для того чтобы до него добраться, нужно выйти из метро на улицу Крутицкий Вал, а далее пройти пешком около 10–15 минут. Кроме этого причала, маршрут производится с остановками у Большого Устьинского моста, на Воробьевых горах и в ЦПКиО (Андреевский мост).

### 1 МОСКОВСКИЙ КРЕМЛЬ

Название происходит от древнерусского слова «кремник» — крепость. Вначале Кремль был деревянный, и только в XIV веке, после бесчисленных пожаров, по приказу Дмитрия Донского стал белокаменным. Современный вид Кремль приобрел только в XVI веке — его стены и башни были усилены и облицованы красным кирпичом. Общая площадь Кремля — 27,5 га, высота башен (их 20) — до 80 м.

 [WWW.KREML.RU](http://www.kreml.ru)

### 2 ПАМЯТНИК ПЕТРУ I

Колосс высотой в 98 м авторства Зураба Церетели воздвигнут в 1997 году на искусственном острове, на стрелке Москвы-реки и Обводного канала. Самый высокий в России и один из самых высоких в мире скульптурных памятников изначально был предназначен для жителей американского континента и воплощал образ Колумба, 500 лет тому назад совершившего открытие их земель. Однако после того, как Америка от него отказалась, вместо Колумба в Москве появился образ Петра I.

### 3 ЦЕНТРАЛЬНЫЙ ПАРК КУЛЬТУРЫ И ОТДЫХА ИМ. ГОРЬКОГО

Исторически место принадлежало русской знати и служило летней резиденцией Романовых (XIX в.). Но в 1928 году здесь открыли городской парк, который быстро стал одним из наиболее популярных мест отдыха москвичей и гостей столицы. Недавно Парк Горького стал объектом модернизации: на территории есть бесплатный Wi-Fi, проводятся экскурсии, работают кафе, зимой функционирует огромный каток. В мае 2012 года в парке открыт причал флотилии «Рэдиссон Ройал»: как и от причала «Гостиница «Украина», ежедневно круглый год отсюда можно отправиться на речную прогулку.

 [WWW.PARK-GORKOGO.COM](http://www.park-gorkogo.com)





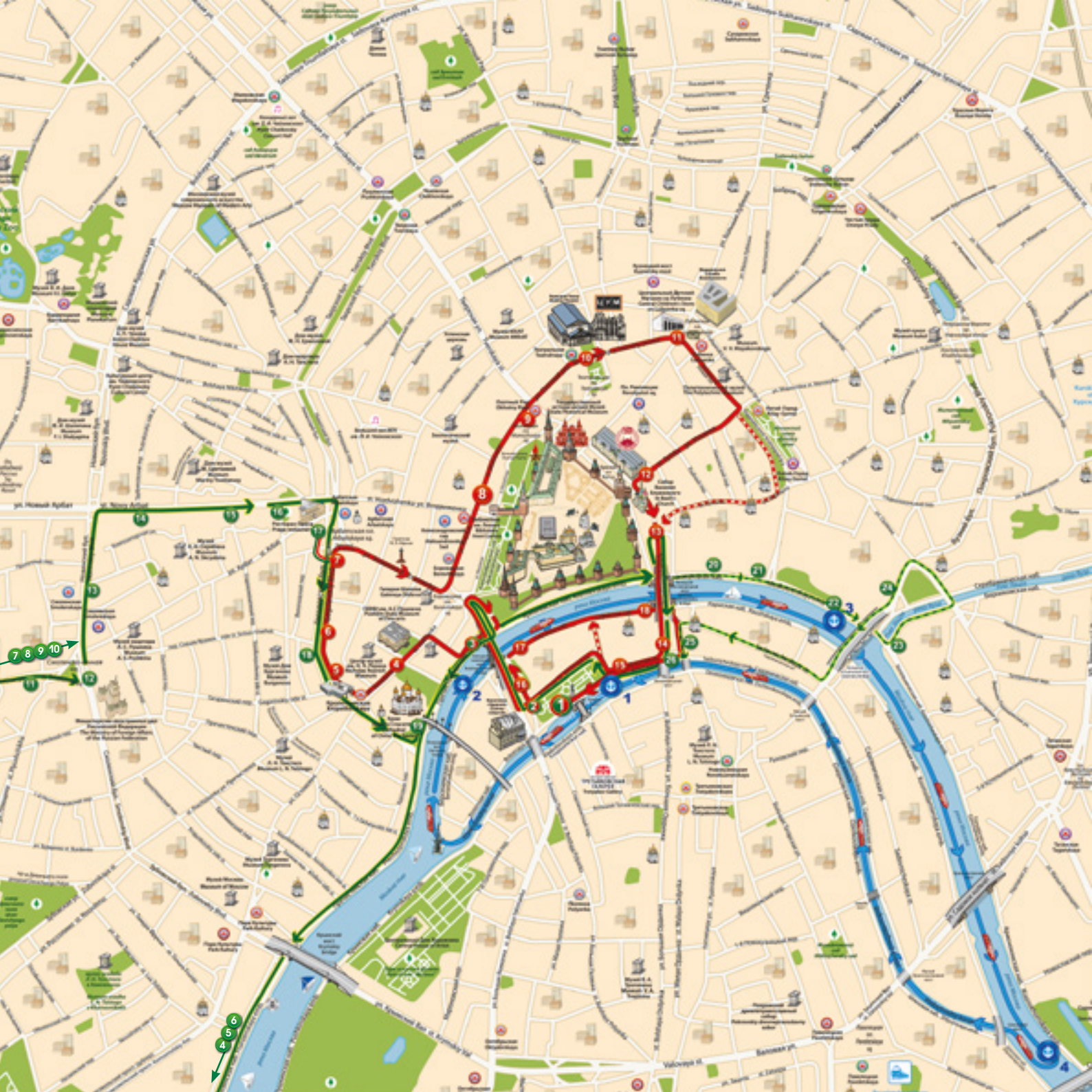
# АВТОБУСНЫЕ ПРОГУЛКИ

City Sightseeing, маршрут №1

City Sightseeing, маршрут №2

Трамвайный маршрут «А»

Троллейбусный маршрут «Б»







Поездка на красном двухэтажном автобусе — отличная возможность в ходе короткого экскурсионного тура увидеть основные достопримечательности столицы.

Автобусы City Sightseeing (в настоящее время действуют два маршрута) осуществляют экскурсии 7 дней в неделю и 365 в году по принципу Hop on — Hop off. В течение срока действия билета можно сесть в любой красный двухэтажный автобус и выйти из него неограниченное количество раз на любой остановке по маршруту следования экскурсии. Стоит обратить внимание, что существует летнее и зимнее расписание. Автобусы-даблдекеры City Sightseeing состоят из двух секций: открытой и закрытой. В открытой части салона можно ездить в теплое время года, в закрытой — круглый год. Вместимость автобуса — 55 сидячих мест, включая специально оборудованное место для инвалидов.

В автобусах имеется аудиогид на восьми языках (русском, английском, испанском, немецком, французском, итальянском, китайском и арабском). Экскурсия, написанная историками и озвученная профессиональными дикторами, автоматически воспроизводится синхронно с приближающимися достопримечательностями. Каждому гостю предоставляют бесплатную пару наушников и бесплатную карту города, а если бывает холодно — одалживают на время теплый плед.

## CITY SIGHTSEEING, МАРШРУТ №1 (КРАСНЫЙ)

**Болотная набережная** **О** кинотеатр «Ударник» **О** Большой Каменный мост **О** Музей изобразительных искусств им. А. С. Пушкина **О** ст. м. «Кропоткинская» **О** пер. Сивцев Вражек **О** Арбатская площадь **О** Александровский сад (ул. Моховая) **О** Охотный Ряд **О** Театральная площадь **О** Лубянская площадь **О** ГУМ **О** Красная площадь **О** Большой Москворецкий мост **О** улица Балчуг **О** Фабрика «Красный Октябрь» **О** кинотеатр «Ударник» (Софийская набережная) **О** улица Балчуг (Софийская набережная) ❄️

1 ЧАС.

Длина одного круга  
красного маршрута №1 — 10 км.

Интервал движения на маршруте —  
15–20 минут.

Общее  
количество остановок — 20.

Летнее расписание  
(май — октябрь):  
в будни с 10.00 до 20.15,  
в выходные и праздники — с 10.00  
до 21.30. Отправление последнего  
рейса (с Болотной площади)  
в будни — 19.05, в выходные  
и праздники — в 20.20.

Зимнее расписание  
(ноябрь — апрель):  
в будни с 10.00 до 19.00,  
в выходные и праздники —  
с 10.00 до 21.15. Отправление  
последнего рейса (с Болотной  
площади) в будни — 17.50,  
в выходные и праздники — в 19.05.

Для детей (6–13 лет), студентов  
и пенсионеров предусмотрены  
скидки. Некоторые категории  
пассажиров могут ездить  
бесплатно.

[WWW.CITY-SIGHTSEEING.RU/MOW](http://WWW.CITY-SIGHTSEEING.RU/MOW)

**1**

### ПАМЯТНИК РЕПИНУ

Памятник знаменитому художнику И. Репину (1958 год, скульптор — М. Манизер, архитектор — И. Рожин) стоит в глубине живописного сквера, у реки, где построен изящный мостик, соединяющий Болотную площадь с Лаврушинским переулком.

**2**

### КИНОТЕАТР «УДАРНИК»

Открыт 7 ноября 1931 года. Один из старейших кинотеатров Москвы и главная премьерная площадка страны до начала 1990-х годов. Здесь впервые показывали советскому зрителю фильмы Висконти и Феллини, а также лучшие отечественные премьеры.

**4**

### ГОСУДАРСТВЕННЫЙ МУЗЕЙ ИЗОБРАЗИТЕЛЬНЫХ ИСКУССТВ ИМ. А. С. ПУШКИНА

Открытый в 1912 году Музей изящных искусств, а ныне Государственный музей изобразительных искусств им. А. С. Пушкина — один из самых популярных российских музеев. Постоянная экспозиция, представленная в музейном комплексе зданий, знакомит посетителей с художественными произведениями самых разных направлений.

**7**

### СТАНЦИЯ МЕТРО «АРБАТСКАЯ» (АРБАТСКО-ПОКРОВСКАЯ ЛИНИЯ)

Одна из самых красивых станций Московского метрополитена, открытая в 1953 году, стилистически отсылает к популярному на рубеже XVII–XVIII веков архитектурному направлению «московское барокко».

**8**

### АЛЕКСАНДРОВСКИЙ САД

Расположенный у Кремлевских стен и созданный по проекту О. Бове в 1820–1823 годы, стал символом восстановленной после пожара 1812 года Москвы. Находящиеся в саду могила Неизвестного солдата и Вечный огонь призывают не забывать о Великой Отечественной войне 1941–1945 годов.

**9**

### КРАСНАЯ ПЛОЩАДЬ

Образовалась в конце XV века, со второй половины XVII века упоминается как Красная. Здесь проходят военные парады, концерты и другие мероприятия, а зимой заливают открытый каток.

**12**

### ГУМ — ГЛАВНЫЙ УНИВЕРСАЛЬНЫЙ МАГАЗИН

На этом месте рынок существовал с XV века, а сейчас это универсальный торговый комплекс. Помимо магазинов здесь действуют столовая № 57 и кафе «Фестивальное», оформленные в духе советского времени.

**14**

### БОЛЬШОЙ МОСКВОРЕЦКИЙ МОСТ

Сооружен в 1938 году (инженер В. Кириллов, архитекторы А. Щусев и П. Сардарян) на месте одной из старейших переправ в городе, существовавшей здесь с 1498 года. На Большой Москворецкий мост 28 мая 1987 года на легком одномоторном самолете приземлился западногерманский пилот Матиас Руст.





## CITY SIGHTSEEING, МАРШРУТ №2 (ЗЕЛЕНЫЙ)

Болотная набережная О кинотеатр «Ударник» О Большой Каменный мост О Андреевский мост О смотровая площадка на Воробьевых горах О площадь Европы О гостиница «Украина» О причал флотилии «Рэдиссон Ройял» О набережная Тараса Шевченко О Киевский вокзал О Бородинский мост О Смоленская площадь О ст. м. «Смоленская» О Новинский бульвар О кинотеатр «Октябрь» О Московский Дом книги О Арбатская площадь О пер. Сивцев Вражек О Патриарший мост О Зарядье О Китайгородский проезд О Большой Устьинский мост О Котельническая набережная О храм Святых апостолов Петра и Павла О Болотный остров О Болотная улица 🇷🇺

**2 ЧАСА.**

Длина одного круга зеленого маршрута №1 — 20 км.

Интервал движения на маршруте — 30–40 минут.

Общее количество остановок — 30.

Летнее расписание (май — октябрь):

в будни с 10.00 до 20.15, в выходные и праздники — с 10.00 до 21.30. Отправление последнего рейса (с Болотной площади) в будни — 17.30, в выходные и праздники — в 19.25.

Зимнее расписание (ноябрь — апрель):

в будни с 10.00 до 19.00, в выходные и праздники — с 10.00 до 21.15. Отправление последнего рейса (с Болотной площади) в будни — 17.30, в выходные и праздники — в 19.25.

Для детей (6–13 лет), студентов и пенсионеров предусмотрены скидки. Некоторые категории пассажиров могут ездить бесплатно.



[www.city-sightseeing.ru/mow](http://www.city-sightseeing.ru/mow)

**1** 

### БОЛОТНАЯ ПЛОЩАДЬ

Раньше здесь действительно были заболоченные места, но сейчас тут красивый сквер, из которого открываются замечательные виды на Кремль.

**3** 

### БОЛЬШОЙ КАМЕННЫЙ МОСТ

Мост, соединяющий Болотный остров с окрестностями Боровицкой башни Кремля, был открыт в 1938 году. До него приблизительно на этом месте находился сначала Всехсвятский мост, а потом Каменный мост, высокая стоимость сооружения которого вошла в поговорку. Проезжая часть моста отделена от пешеходной перилами с узором в виде снопов колосьев. С обеих сторон моста открывается хороший вид на Кремль, Храм Христа Спасителя и другие достопримечательности центра Москвы.

**4** 

### КРЫМСКИЙ МОСТ

Необычный висючий мост был открыт в 1938 году и скоро стал одним из ярких символов Москвы.

**5** 

### СМОТРОВАЯ ПЛОЩАДКА НА ВОРОБЬЕВЫХ ГОРАХ

Сюда приезжают туристы познакомиться с Москвой, молодожены — по традиции дать клятвы верности друг другу, родители — показать детям уникальный вид. Перед взглядом предстает огромный город со сложной насыщенной жизнью.

**7** 

### ГОСТИНИЦА «УКРАИНА»

«Сталинская высотка» на Кутузовском проспекте построена в 1953–1957 годах. Нынешнее официальное название исторической гостиницы — Radisson Royal Hotel, Moscow. В здании 34 этажа, его высота — 206 м, включая 73-метровый шпиль.

**10** 

### ЗДАНИЕ КИЕВСКОГО ВОКЗАЛА

Памятник архитектуры и инженерного искусства, построенный в 1914–1918 годах. Автор проекта — И. Рерберг. Концепция здания, скульптуры и роспись залов напоминают об Отечественной войне 1812 года. Перрон накрыт дебаркадером, сооруженным по проекту В. Шухова.

**15** 

### КИНОТЕАТР «ОКТЯБРЬ»

Крупнейший в России 11-зальный мультиплекс рассчитан более чем на 3 тысячи зрителей и предназначен для проведения премьер и специальных просмотров. Его «изюминка» — зал на 1518 мест, где проходят концерты и шоу-программы, в том числе мероприятия Московского Международного кинофестиваля.

**16** 

### МОСКОВСКИЙ ДОМ КНИГИ

Его открытие состоялось в 1967 году: он стал крупнейшим книжным магазином в СССР и одним из самых больших в Европе. Теперь магазины сети «Московский дом книги» можно встретить в разных районах столицы.



## ТРАМВАЙНЫЙ МАРШРУТ «А»

Калужская площадь ○ Фабрика «Ударница» ○ ст. м. «Шаболовская» ○ улица Лестева ○ улица Серпуховский вал ○ Хавская улица ○ Даниловский рынок ○ Серпуховская застава ○ Тульская ○ Свято-Данилов монастырь ○ улица Даниловский Вал ○ 1-й Павловский переулоч ○ завод им. Владимира Ильича ○ Дубининская улица, 57 ○ Жуков проезд ○ Малый Строченовский переулоч ○ ст. м. «Павелецкая» ○ Вишняковский переулоч ○ ст. м. «Третьяковская» ○ Новокузнецкая ○ Комиссариатский мост ○ площадь Яузские Ворота ○ улица Воронцово поле ○ Дурасовский переулоч ○ Казарменный переулоч ○ Покровские ворота, театр «Современник» ○ Большой Харитоньевский переулоч ○ Чистые пруды ❖

Самый известный маршрут трамвая в Москве, запущенный в 1911 году и ласково прозванный москвичами «Аннушкой». Маршрут трамвая пролегал по Бульварному кольцу — «Кольцу А», про которое в свое время Константин Паустовский писал: «Линия была нарядная, театральная и магазинная, и пассажир был иной — интеллигентный и чиновный». Однако суть была проста: перед глазами пассажиров «Аннушки» на маршруте представляла вся красота Златоглавой. В 1936 году «Кольцо А» разомкнули и путь трамвая навсегда изменился, а в 1991 году маршрут ликвидировали вовсе. Однако историческая справедливость восторжествовала: к празднованию 850-летия Москвы в 1997 году трамвайный маршрут, ставший настоящим символом столицы, был восстановлен. «Аннушка» получила особую популярность благодаря не раз экранизированному роману Михаила Булгакова «Мастер и Маргарита». На самом деле его героиня разлила масло в другом месте — этот трамвайный маршрут прямого отношения к произведению Михаила Булгакова не имеет, поскольку никогда не пролегал в районе Патриарших прудов. Маршрут по-прежнему очень популярен как среди москвичей, так и гостей столицы: благодаря ему можно с удовольствием прокатиться по центру Москвы, одновременно любясь ее достопримечательностями и вспоминая литературные истории. Пассажирам предлагаются экскурсии, по маршруту ходит трамвай-трактир «Аннушка».

 1 часа.

Длина одного маршрута — около 6 км.

Интервал движения на маршруте — по будням 10–15 мин., по выходным 15–20 мин.

Общее количество остановок — 28.



[WWW.MOSGORTRANS.RU](http://WWW.MOSGORTRANS.RU)

КАРТА МАРШРУТА: [WWW.MOSCOWMAP.RU/MARSHRUT.ASP?ID=1854](http://WWW.MOSCOWMAP.RU/MARSHRUT.ASP?ID=1854)



## ТРОЛЛЕЙБУСНЫЙ МАРШРУТ «Б»

Курский вокзал ○ улица Воронцово Поле ○ Николаямская улица ○ Таганская площадь ○ ст. м. «Таганская» ○ Народная улица ○ Дом Музыки ○ ст. м. «Павелецкая» ○ Большой Строченовский переулок ○ Серпуховская площадь ○ ЦПКиО им. Горького ○ Зубовская площадь ○ 1-й Неопалимовский переулок ○ МФЦ «Хамовники» ○ Смоленская площадь ○ ст. м. «Смоленская» ○ Дом Шаляпина ○ Кудринская площадь ○ Малая Никитская улица ○ улица Спиридоновка ○ Малая Бронная улица, театр «Мост» ○ Триумфальная площадь ○ Воротниковский переулок ○ улица Малая Дмитровка ○ улица Каретный Ряд ○ Театр кукол имени Образцова ○ Самотёчная площадь ○ Мещанская улица ○ ст. м. «Сухаревская» ○ Большая Спасская улица ○ проспект Академика Сахарова ○ ст. м. «Красные Ворота» ○ Институт глазных болезней ○ площадь Земляной Вал ○ кинотеатр «Звезда» ○ Курский вокзал

В 1912 году на Садовом кольце, которое в то время называлось «Кольцо Б», место конок занял трамвай. Еще через 25 лет трамвай заменили троллейбусом, но его маршрут по старинке тоже именовали буквой «Б». Название «Букашка», любовно данное москвичами трамваю, стало родным и для нового вида транспорта. В 1982 году маршрут был разделен на два кольца: внутреннее (Бкр) и внешнее (Бч). Почему этот маршрут столь любим как самими москвичами, так и гостями столицы? Не только потому, что он проходит по знаковым местам Москвы. На внешнем кольце, к примеру, по субботам можно стать слушателем бардовских песен.

В праздничные дни в троллейбусе звучат музыкальные фрагменты и культурологические рассказы о столице. В 2004 году по этому маршруту был пущен троллейбус, украшенный по мотивам картины Кузьмы Петрова-Водкина «Купание красного коня». Весной 2013 года на маршруте провели арт-акцию, в рамках которой художники, ехавшие в троллейбусе, рисовали городские пейзажи и прохожих. Осенью 2015-го по Садовому кольцу пошли «литературные» троллейбусы. Их пассажиры знакомятся с творчеством поэтов Сергея Есенина и Владимира Маяковского, прозаика Константина Паустовского.



 ПРИБЛИЖЕННО 2 ЧАСА.

Длина одного маршрута — около 10 км.

Интервал движения на маршруте — по будням 5–10 мин., по выходным 15–20 мин.

Общее количество остановок — 36.



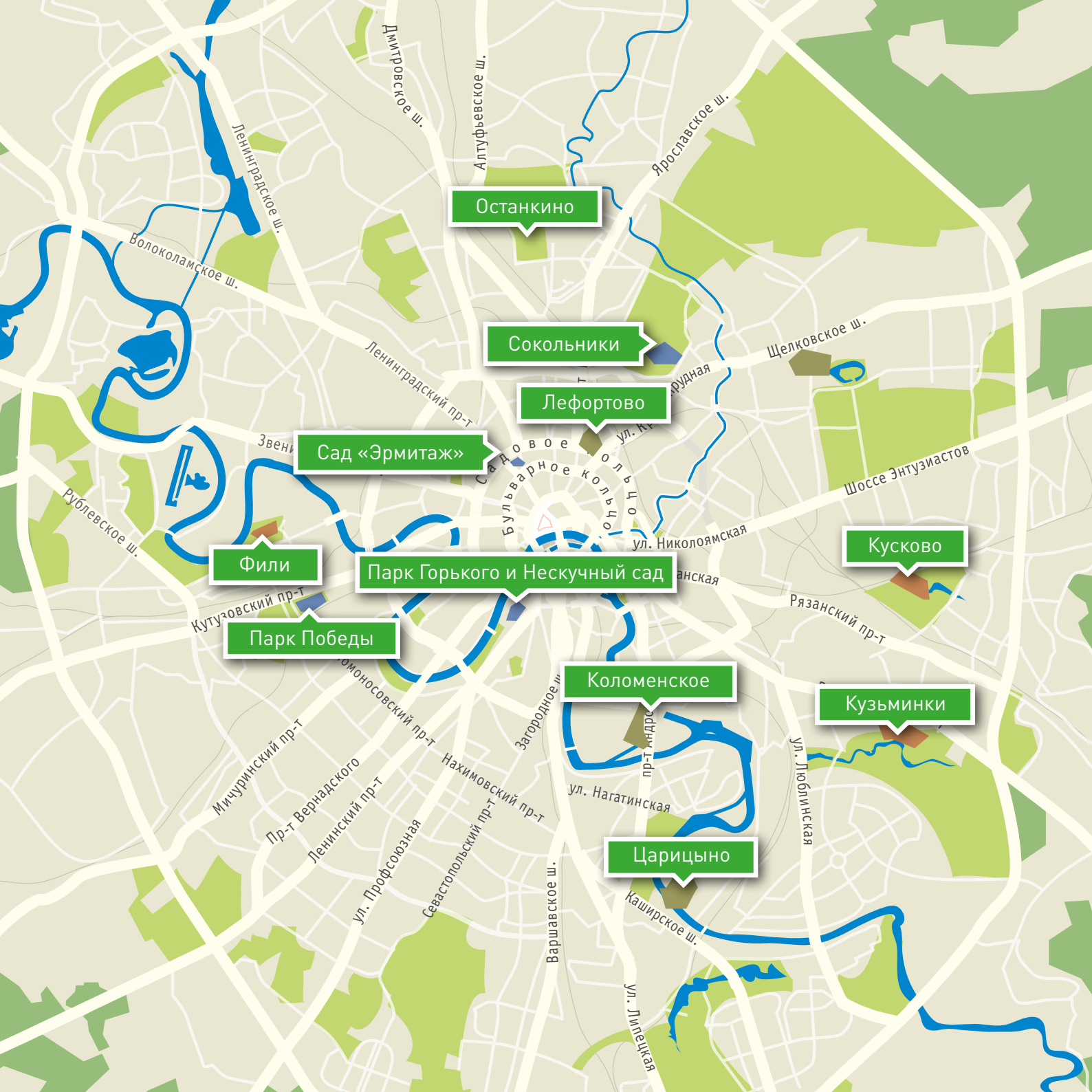
WWW.MOSGORTRANS.RU

КАРТА МАРШРУТА: WWW.MOSCOWMAP.RU/MARSHRUT.ASP?ID=963



# ПРОГУЛКИ ПО ПАРКАМ И УСАДЬБАМ

Коломенское  
Измайлово  
Царицыно  
Кусково  
Кузьминки  
Останкино  
Парк Горького и Нескучный сад  
Сокольники  
Парк Победы  
Сад «Эрмитаж»  
Фили  
Лефортово



Останкино

Сокольники

Лефортово

Сад «Эрмитаж»

Фили

Парк Горького и Нескучный сад

Парк Победы

Кузьминки

Коломенское

Кузьминки

Царицыно



## Музей-заповедник «Коломенское»

Это место известно как царская резиденция с XIV века. И не удивительно: Коломенское очаровывает, завораживает, притягивает, про него сложено множество легенд, как основанных на реальных событиях, так и вовсе небывалых.

Современный Государственный музей-заповедник «Коломенское» занимает более 250 га и включает в себя бывшие подмосковные села Коломенское и Дьяково, на территории которых расположено около пятидесяти архитектурных, природных и археологических памятников. В их числе музеи и храмы, старинные постройки, раскрытые и музеефицированные фундаменты Кормового и Хлебного дворцов, древнее Дьяково городище. Растут яблоневые сады, а также дубы, возраст которых превышает 500 лет. В Музее деревянного зодчества

под открытым небом собраны постройки, привезенные из разных мест России. Можно увидеть группу родников «Кадочка», валуны удивительной формы и многое другое, что будет любопытно для посетителей разного возраста.

В Коломенском проходит множество фестивалей и других мероприятий. Например, летом собирает гостей уникальный исторический фестиваль «Времена и эпохи», широко отмечается День города и другие праздники.

В музеях сменяют друг друга интересные выставки, проводятся экскурсии. Посетителям музея-заповедника также предоставляется прекрасная возможность совершить небольшой речной круиз на уютном теплоходе — причал находится на территории. А каждые выходные гости Коломенского



могут услышать, как звучат плоские колокола — била. В эти минуты надо всем Коломенским буквально разлит в воздухе чудесный сказочный звон, наполняющий сердце радостью и гармонией. И, конечно, многих привлекает ореол таинственности, присущий этому необыкновенному месту, история которого богата самыми разными событиями.



«Коломенская», «Каширская»




Адрес: Москва, проспект Андропова, 39  
Тел.: 8 (499) 782-89-17, 782-89-21



[www.mgomz.ru/kolomenskoe](http://www.mgomz.ru/kolomenskoe)



Время работы: с 1 мая по 30 сентября — с 7.00 до 00.00;  
с 1 октября по 30 апреля — с 8.00 до 21.00





## Усадьба «Измайлово»

Современное Измайлово — местность на востоке Москвы между Щелковским шоссе и шоссе Энтузиастов. Ее северная часть застроена многоэтажными домами, а в южной находится Измайловский лес. Соединяя в себе крупнейший зеленый массив столицы и парк культуры и отдыха, Измайлово является одним из универсальных парков Москвы. Одновременно он решает несколько задач. Но в первую очередь дает возможность москвичам и гостям города встретиться с живой природой. Здесь есть все и для активного отдыха: лыжная база, прокат велосипедов и роликов, лучно-арбалетный тир, спортивные площадки. Малышей ждут игровой городок, прогулочные паровозики, лошади, детям постарше будут интересны аттракционы.



Любители старины найдут здесь архитектурные сооружения, относящиеся к XVII–XVIII векам, ведь это место известно как историческая вотчина предков Романовых — Захарьиных-Юрьевых, к роду которых относилась первая жена Ивана Грозного Анастасия Романова. От царя эти земли получил ее родной брат Никита Романович. С началом правления Бориса Годунова дети Никиты Романовича подверглись опале как возможные претенденты на престол. Перенесли гонения лишь двое: Федор Никитич, которого вместе с женой насильно постригли в монахи (впоследствии он станет патриархом, а его сын — Михаил Федорович — первым царем династии Романовых) и Иван Никитич, ставший владельцем Измайлова. На Измайловском острове сохранились Мостовая башня (1671–1679), Покровский



собор (1671–1679), Передние и Задние въездные ворота (1679–1682), а также каменные постройки Николаевской Измайловской военной богадельни, частично перестроенные в 20-е годы прошлого века. В 2007 году этот уникальный комплекс памятников архитектуры вошел в состав Московского государственного объединенного музея-заповедника.



«Партизанская»



Адрес: Москва, городок им. Баумана, д. 2, стр. 14  
Тел: 8 (499) 165-13-36



[www.mgomz.ru/izmailovo](http://www.mgomz.ru/izmailovo)



Время работы: с 1 мая по 30 сентября — с 7.00 до 00.00;  
с 1 октября по 30 апреля — с 8.00 до 21.00







## Государственный историко-архитектурный, художественный и ландшафтный музей-заповедник «Царицыно»

Расположен на юге Москвы и включает в себя дворцовый ансамбль, оранжереи, исторический пейзажный парк с прудами и павильонами, а также новые парковые зоны с цветниками и светомузыкальным фонтаном. Территория музея-заповедника занимает 405 га.

В центральной части парка расположен дворцовый комплекс конца XVIII века, который возводился как подмосковная резиденция императрицы Екатерины II по проекту архитектора В. Баженова. Композиционный центр комплекса — Большой дворец, построенный по проекту архитектора М. Казакова. В 1984 году был образован Музей декоративно-прикладного искусства народов СССР и началось постепенное восстановление архитектурного ансамбля, а в 1992

году музей был преобразован в Историко-архитектурный художественный и ландшафтный музей-заповедник «Царицыно». Важное направление в работе музея-заповедника «Царицыно» — образовательные программы. Более 40 различных экскурсий и мастер-классов, обучающих и развлекательных программ для детей и взрослых проводятся в дворцовом и оранжерейном комплексах, а также на свежем воздухе. В залах Большого дворца, а летом и на территории Царицынского парка проходят концерты классической и современной музыки, в атриуме Хлебного дома — органные вечера. Ежегодно Царицыно становится площадкой для проведения российских и международных музыкальных фестивалей.

Царицынский пейзажный парк — один из старейших в России. Передвигаться по парку можно не только пешком, но и на электромобилях, а по Царицынским прудам — на лодках и катамаранах. Работает танцевальная площадка. Музей «Царицыно» приспособлен для комфортного пребывания людей с ограниченными физическими возможностями и посетителей с маленькими детьми. У стойки администратора можно взять коляски, стульчик-ходунки и переноску для ребенка. Образовательные и экскурсионные программы адаптированы для посетителей с особыми потребностями, постоянные экспозиции снабжены этикетками с надписями, сделанными шрифтом Брайля.



«Царицыно», «Орехово»



Адрес: Москва, ул. Дольская, 1  
Тел.: 8 (499) 725-72-87




[www.tsaritsyno-museum.ru](http://www.tsaritsyno-museum.ru)



Время работы: с 6.00 до 00.00





## Усадьба «Кусково»

Уникальный памятник культуры XVIII века, один из самых ранних образцов летних загородных резиденций России.

Усадьба, принадлежавшая графам Шереметьевым, предназначалась для пышных приемов, проведения многолюдных театрализованных празднеств и гуляний. До наших дней сохранилось более 20 уникальных памятников архитектуры, а также единственный в Москве французский регулярный парк усадьбы с мраморными скульптурами, прудами и павильонами.

В 1919 году усадьба стала музеем, а с 1938 года, после перевода в Кусково единственного в России музея керамики, была переименована в Государственный музей керамики «Усадьба Кусково». Сегодня это один из крупнейших в мире обладателей коллекции керамики и стекла различных стран от антично-

сти до современности. Ежегодно в музее организуют выставки, проводят концерты классической музыки, возрождают старинные традиции усадебных празднеств, приемов и гуляний.

Это удивительное место привлекает романтиков и мечтателей, тех, кто грезит балами и светскими приемами, кого манит изящество эпохи Просвещения. На берегу пруда стоит прекрасный деревянный дворец. Возведенный в 1769–1775 годы под руководством московского архитектора К. Бланка, он был композиционным центром архитектурного ансамбля и планировался в большей степени для приема гостей. Здесь сохранились подлинные элементы интерьеров: паркет, камин, лепнина, живопись, деревянная резьба. Посуда, вазы и другие изделия из фарфора выставлены в Голландском домике.



Создание регулярного парка как важной части усадьбы всегда было большим искусством, но, главное, его необходимо было поддерживать. К счастью, кусковский парк с его геометрической планировкой, скульптурами, декоративными вазами и другими элементами, воссозданный в 1980-х годах, предоставляет возможность познакомиться с образцом садово-паркового искусства.



«Рязанский проспект», «Выхино», «Новогиреево»



Адрес: Москва, улица Юности, 2  
Тел.: 8 (495) 375-31-31, автоответчик 8 (495) 370-01-60



[www.kuskovo.ru](http://www.kuskovo.ru)



Время работы: с 10.00 до 20.00





## Парк культуры и отдыха «Кузьминки»

Кузьминский парк — один из самых зеленых уголков Москвы и уникальный культурно-досуговый комплекс под открытым небом, расположенный на юго-востоке столицы. Первым владельцем имения был Григорий Строганов, земли ему были подарены Петром I. Здесь был возведен храм Влаернской иконы Божьей Матери. Позже церковь сгорела и была заменена другой, также деревянной. Затем усадьба перешла во владение к Голицыным. В своем имении князь Сергей Голицын и его знаменитая жена, «полуночная княгиня», Авдотья Голицына принимали представителей дома Романовых, членов высших княжеских и графских семей, поэтов и писателей, героев войны 1812 года. С конца XVIII века большое внимание уделялось благоустройству парка: был

построен каскад из четырех прудов, которые можно увидеть в парке и по сей день. В XIX веке на территории усадьбы был разбит французский регулярный парк с двенадцатью аллеями-лучами, соединяющимися в центре. Торжественное открытие Парка культуры и отдыха «Кузьминки» состоялось в 1977 году. Парк располагает всем необходимым для того, чтобы сделать отдых посетителей удобным и интересным. Для молодежи функционирует скейт-парк, где роллеры, райдеры, скейтеры и кикскутеры катаются на площади 2500 кв. м. Детский клуб предоставляет широкие возможности для творчества и образования: здесь можно записаться в театральную студию и на занятия английским языком, научиться танцевать, посещать мастер-классы

и ставить научные эксперименты, а в летний период на территории парка «Кузьминки» работает лагерь. Впервые на территории московских парков здесь открылся конноспортивный клуб, ориентированный на представителей всех возрастов. Благоустраивая парк, администрация с большим вниманием и заботой отнеслась к потребностям людей пожилого возраста, которые любят приходить сюда отдыхать: для них построены площадка, где проводятся танцевальные вечера, и беседка для игр в шахматы и шашки, установлены тренажеры для занятий физкультурой на свежем воздухе. В парке «Кузьминки» кипит жизнь: в год проводится более сотни разнообразных фестивалей, конкурсов, выставок и концертов.



«Кузьминки», «Волжская»



Москва, ул. Кузьминский парк, д. 1, стр. 2  
Тел.: 8 (499) 175-33-69



[www.park-kuzminki.ru](http://www.park-kuzminki.ru)



Время работы: круглосуточно





## Музей-усадьба «Останкино»

Неповторимый уголок природы с шедевром архитектуры. Роскошный дворец-музей известен еще с XVIII века. Полученный в качестве приданого дочери князя Черкасского, вышедшей замуж за сына графа Шереметева, парк под руководством нового хозяина буквально преобразился.


Останкинский дворец — подлинная жемчужина русского искусства XVIII века, где в единении находятся театральное помещение со сценой, зрительным залом, гримировочными комнатами, архитектура, скульптура, живопись, графика и декоративное искусство. Дворец был выстроен по замыслу и заказу графа Николая Шереметева — одного из самых знатных и богатых людей своего времени. Шереметев был страстно увлечен театром, имел великолепную труппу крепостных актеров, поэтому сердцем летней резиден-

ции стал театр с уникальной машинерией. Интерьеры парадных залов сохранили подлинный декор и убранство. Особенное изящество придают залам осветительные приборы из хрусталя, бронзы, золоченого резного дерева. Строительство продолжалось с 1792 по 1795 год, хотя первые проекты относятся еще к 1790 году, а окончательная отделка — к 1799 году.

В 2013 году началась реставрация усадебного комплекса и расположенного на его территории единственного в мире деревянного дворца-театра. После завершения реставрации Останкино с дворцом-театром, оранжерейным комплексом, подземными выставочными залами, увеселительным садом XVIII века и другими смысловыми центрами может стать новой точкой на культурной карте Москвы.



Это поистине уникальный островок истории и природы, расположенный поблизости от центральных районов столицы. Прогулка по парку подарит глоток свежего воздуха и особенное уединение, так необходимое в мегаполисе. Рядом с парком-усадьбой находятся и легендарный телевизионный центр Останкино, и культовая для всех «рожденных в СССР» Выставка достижений народного хозяйства.



«ВДНХ», «Тимирязевская»



Адрес: Москва, ул. 1-я Останкинская, 5  
Тел.: 8 (495) 664-65-04



[www.ostankino-museum.ru/](http://www.ostankino-museum.ru/)



Время работы: с 11.00 до 20.00





## Центральный парк культуры и отдыха им. Горького и Нескучный сад

Название Центрального парка культуры и отдыха М. Горького (Парк Горького) хорошо известно в нашей стране и даже в мире.

За свою историю, а существует он с 1928 года, Парк Горького переживал разные моменты. Когда-то он был символом процветания, счастливого детства и культурного досуга: вход, выполненный в торжественном и браваурном стиле (архитектор В. Шуко), аттракционы для детей, выставочные павильоны, фонтан и цветники. Посещение Парка Горького было обязательным пунктом программы каждого гостя столицы.

В 2011 году была проведена масштабная реконструкция парка, которая, сохранив и развив старые традиции, позволила ему стать местом для отдыха мирового уровня. Вход туда

круглосуточный и бесплатный. А найти развлечение по вкусу не составит труда.

Здесь есть прокат велосипедов и семиместных велосемобилей. Полсотни столов для настольного тенниса, теннисные корты и площадки для бадминтона. Каток, лодочные станции с прокатом водных велосипедов и катамаранов на Пионерском и Голицынском прудах. В парке действует цветомузыкальный фонтан. Для детей открыт уголок творчества, работают аниматоры и аквавизажисты, оборудована самая большая песочница в Москве.

Тех, кто любит отдохнуть и почитать на природе, ждут пуфы и шезлонги, а для тех, кто жить не может без интернета, есть бесплатный Wi-Fi. Обустроен Оливковый пляж на 500 мест, проводятся бесплатные занятия

по фитнесу, танцам, йоге, гимнастике цигун. Есть открытый летний кинотеатр и значительный зеленый массив.

Однако Парк Горького — это и хорошо известный Нескучный сад. До нашего времени дошли некоторые старинные постройки, а также архитектурные достопримечательности советского периода. Например, Летний домик, здание Манежа, Охотничий домик, где снимают передачу «Что? Где? Когда?», скульптура «Пловчиха с каскадом», ротонда-беседка к 800-летию Москвы. В саду работает библиотека, детская конная школа, Минералогический музей им. А. Е. Ферсмана. Знатоки утверждают, что Нескучный сад — одно из самых «словесных» мест в столице.



«Парк Культуры», «Октябрьская»



Адрес: Москва, Крымский Вал, 9  
Тел.: 8 (495) 995-00-20



[www.park-gorkogo.com](http://www.park-gorkogo.com)



Время работы: круглосуточно





## Парк культуры и отдыха «Сокольники»

В XV веке здесь происходила великокняжеская, а после царская соколиная охота, которую особенно любил царь Алексей Михайлович. Устраивались и массовые гулянья. Так, при Петре I был для этой цели даже вырублен просек, названный Майским, он существует до сих пор.

Современный парк культуры и отдыха «Сокольники» создан в 1931 году, его территория является объектом культурного наследия как памятник садово-паркового искусства регионального значения. Часть земельного участка имеет статус особо охраняемой природной территории. Парк словно подстраивается под каждого посетителя, предлагая на выбор наиболее интересные занятия.

В первую очередь большой гордостью Сокольников являются уголки нетронутой

природы. Прогулка здесь может стать настоящей отдушиной для тех, кто любит лес, но не может выехать за город. Есть замечательная картина выдающегося художника И. Левитана «Осенний день. Сокольники»: дорожка, усыпанная осенними листьями, убегает вдаль; лавочка приглашает присесть и помечтать, глядя на пылающие шапки кленов... Такими Сокольники остаются и сейчас.

Привлекают гостей парка Сиреневый сад, Большой и Малый розарии — удивительные по красоте места, в которых можно отдохнуть душой. Уютные скамейки под ароматными кустами напоминают декорации к романтическому фильму начала века.

Еще одна визитная карточка Сокольников — танцы. Эстрада «Ротонда» — место, где можно увидеть пожилые пары, кружащиеся

в вальсе, под музыку своей молодости. Проводятся тут и дискотеки, и танцевальные вечера для тех, кто помоложе. Конечно, не забыли в парке и про детей: для них работают аттракционы, детские площадки, в том числе и оборудованные для детей с ограниченными возможностями. Сильны в парке и спортивные традиции: действует прокат спортивного инвентаря, оборудованы традиционные площадки, а также зоны для любителей экстремальных видов спорта.

На территории парка находится также конгрессно-выставочный центр «Сокольники», где проходят выставки, конференции, концерты, спортивные соревнования.



«Сокольники»



Москва, Сокольнический вал, 1, стр. 1  
Тел.: 8 (499) 39-39-222



[www.park.sokolniki.com](http://www.park.sokolniki.com)



Время работы: круглосуточно





## Парк Победы

Более чем в тридцати городах России и стран бывшего Советского Союза есть парки Победы — существует такой парк и в Москве. И хотя мысль о его создании возникла еще во время войны, а ее воплощение началось в 50-е годы прошлого столетия, торжественное открытие мемориального комплекса состоялось только через полвека после великого события — в 1995 году. Все здесь наполнено символами и свидетельствами тех событий. Так, на главной аллее находятся 1418 фонтанов — по числу дней войны, а высота главного обелиска — Монумента Победы — составляет 141,8 метра. На территории парка действует выставка военной техники времен Великой Отечественной войны, содержащая более 300 единиц техники и инженерных сооружений — участников боевых действий.



Главным историко-культурным объектом комплекса Победы на Поклонной горе является Центральный музей Великой Отечественной войны. Он был основан в 1986 году и содержит одну из самых ценных реликвий — Знамя Победы, водруженное 30 апреля 1945 года над Рейхстагом в Берлине. Значительное впечатление производят на посетителей и шесть диорам, представляющих основные сражения войны. Среди пятидесяти тысяч экспонатов музея находятся оружие, техника, обмундирование, награды, фотографии, документы, книги, плакаты, произведения изобразительного искусства.

Также на Поклонной горе построены храмы различных конфессий: православная церковь — храм Георгия Победоносца, мемориальная мечеть и мемориальная синагога.

Место для мемориального комплекса выбрано не случайно: раньше Поклонная гора располагалась за чертой города, поэтому отсюда купцы и путешественники бросали последний взгляд на Москву. Каждый из них считал своим долгом поклониться золоту ее церкви — отсюда и пошло это название. Здесь же, на въезде в Москву, с поклоном встречали дорогих гостей. Зная об этом факте, Наполеон ожидал здесь делегацию бояр с ключами от Москвы. Символическая связь двух освободительных войн, завершившихся победой русского оружия, и послужила причиной выбора Поклонной горы в качестве места для прекрасного парка — парка Победы, призванного напомнить нам о том, как важно ценить мирное небо над головой.



«Парк Победы»



Адрес: Москва, ул. Братьев Фонченко, д. 7  
Тел.: 8 (499) 148-83-00



[www.poklonnaya-gora.ru](http://www.poklonnaya-gora.ru)



Время работы: круглосуточно





## Сад «Эрмитаж»

На территории сада работают три театра («Новая Опера», «Сфера» и «Эрмитаж»), однако и сам сад очень интересен собой посещения, так как представляет собой настоящее произведение садово-паркового искусства.

Его история такова. В 1894 году в центре Москвы создается сад «Новый Эрмитаж» с постоянным театральным помещением. Его основатель — известный театральный деятель и импресарио Я. Щукин. Это место прославилось многими важными событиями культурной жизни столицы. Например, 26 мая 1896 года именно здесь состоялся первый в Москве общедоступный сеанс кинематографа братьев Люмьер. А 26 октября 1898 года именно в театре «Эрмитаж» открылся Московский художественный общедоступный театр под руководством

К. Станиславского и В. Немировича-Данченко. На его сцене дебютировал в качестве дирижера Русской частной оперы выдающийся русский музыкант и композитор С. Рахманинов, а на афишах значились имена Ф. Шляпина, Л. Собинова, А. Неждановой, Сары Бернар и Анны Павловой...

В советское время здесь выступали А. Райкин, К. Шульженко, Л. Русланова, оркестр под управлением Л. Утесова и многие другие звезды сцены.

В настоящее время в саду проходят самые разные мероприятия: фестивали, выставки-ярмарки, концерты, тематические праздники. Сегодня, как и более чем столетие назад, сад «Эрмитаж» остается одним из самых любимых, модных и уютных мест для отдыха москвичей и гостей столицы.



«Чеховская»



Адрес: Москва, Каретный Ряд, 3  
Тел.: 8 (495) 699-08-49, 699-04-32



[www.mosgorsad.ru](http://www.mosgorsad.ru)



Время работы: круглосуточно







## Парк культуры и отдыха «Фили»

Концепция парка — создание благоприятных условий для культурного отдыха и развлечения граждан. Сейчас парк обладает современной и удобной инфраструктурой, сохранив при этом первозданную красоту и уникальность ландшафта, а его гордостью являются реконструированная набережная, летний кинотеатр, шахматный клуб, стационарные спортивные площадки, детский городок аттракционов и экстремальный веревочный парк.

Фили часто называют активным парком: для любителей отдыха на природе здесь доступны скандинавская ходьба, занятия йогой, прокат велосипедов, лыж и коньков. Для детей и молодежи созданы подвесной веревочный парк, зорбинг-площадка, тубинг-трассы, 5D-кинотеатр и детская площадка. Для пожилых людей — клуб, в котором проводятся музыкальные вечера

и мастер-классы исторических танцев. Особого внимания заслуживает арт-студия, которая расположена недалеко от главного входа: здесь организован досуг для тех, кого утомил компьютер. А для маленьких гостей парка проходят уроки рисования и танцев, есть детский фитнес и музыкальный кружок. Здесь открыта настоящая конюшня, где можно просто покататься на лошади, а можно взять животное под опеку и дарить ему свою заботу. А еще есть мини-зоопарк, где можно пообщаться с некоторыми питомцами. В теплое время года в парке работает летний кинотеатр, а по живописной набережной, протяженность которой составляет 5 км, приятно прогуляться в любое время года. Именно здесь проходят разные спортивные мероприятия — забеги, велогонки и заезды на роликах. Для посетителей часто



устраивают общепарковые викторины, конкурсы и соревнования, победителям выдают призы. Все праздники отмечают концертами, угощением и развлекательными программами.



«Филевский парк»



Москва, ул. Большая Филевская, 22  
Тел.: 8 (499) 145-45-05, 142-02-54, 142-05-79



[www.parkfili.com](http://www.parkfili.com)



Время работы: круглосуточно





## Дворцово-парковый ансамбль «Лефортово»

Исторический и природный памятник, одно из немногих мест в Москве, в значительной степени сохранивших свою первоначальную планировку.

Зарождение и появление уникального архитектурного ансамбля связано с именем Петра I, который на протяжении всей жизни, с ранней юности, очень любил бывать на берегах Яузы, в Немецкой слободе, густо заселенной иностранцами. Эти территории не принадлежали к царским вотчинам, но все-таки оказались тесно связаны с его именем. В восточной части Москвы сохранилось много названий, которые напоминают о Петре I. Например, станция метро «Семеновская» и район Преображенское ассоциируются с названиями Семеновского и Преображенского потешных полков. Есть и улица Потешная, а также улицы, носящие имя Сергея Бух-

востова, дворцового слуги, первым записавшегося в потешные войска. Если район Измайлово связан с детством Петра, то Лефортово — с именем его сподвижника Франца Лефорта, который здесь жил. Царь с большим обществом часто бывал у него в гостях, что, вероятно, и стало одной из причин принятия решения о пристройке к дому большого зала, а после — строительства каменного дворца на средства казны. Вскоре после новоселья Франц Лефорт умер, и здесь обосновался сам Петр I. Дворцы в этой части города построили себе и многие знатные люди, представители царского двора, а позже и преемники Петра — Анна Иоанновна, Екатерина II, Павел I. Постепенно обустраивалась и окрестная территория — Головинский сад. Так, во времена Анны Иоанновны это место называли

«Версалем на Яузе». До нашего времени сохранились несколько дворцов: Лефортовский, Слободской и Екатерининский. Сейчас Головинский парк является частью Московского государственного объединенного музея-заповедника, в состав которого также входят Коломенское, Измайлово, Люблино.

В «Лефортово» проводится большая работа по благоустройству территории дворцово-паркового ансамбля и организации просветительской работы, направленной на изучение фактов и событий, связанных с историей этого уникального района имперской Москвы.



«Бауманская», «Авиамоторная»



Адрес: Москва, ул. Красноказарменная, д. 3  
Тел.: 8 (499) 261-70-20



[www.mgomz.ru/lefortovo](http://www.mgomz.ru/lefortovo)



Время работы: с 1 мая по 30 сентября — с 7.00 до 00.00;  
с 1 октября по 30 апреля — с 8.00 до 21.00





ПРОГУЛКИ  
ПО МОСКВІ

